

Paré:


Orientační schéma:


Razítko oprávněné osoby:

Podpis:

Datum:

Revize:	Datum:	Popis:	Kontroloval:
001	18.07.2021	Dokumentace k čístopisu	####

<b>Stavebník / investor:</b>	<b>Správa železnic, státní organizace</b>	
Adresa:	Dlážděná 1003/7, 110 00 Praha 1	
Zástupce investora:	Stavební správa západ	
Adresa:	Sokolovská 1955/278, 190 00 Praha 9	

<b>Zhotovitel díla:</b>	<b>SUDOP PRAHA a.s.</b>	
Adresa:	Olšanská 1a, 130 00 Praha 3	
Kontakt:	T: +420 267 094 111 E: praha@sudop.cz	
Zhotovitel části / objektu:	<b>SUDOP PRAHA a.s.</b>	
Adresa:	Olšanská 1a, 130 00 Praha 3	
Kontakt:	T: +420 267094111 E: praha@sudop.cz	
Hlavní projektant (HIP):	Ing. Martin Raibr	Specialista: ####

<b>Název stavby / akce:</b>	<b>Rekonstrukce a rozšíření přejezdu v km 4,233 (P1417) trati Čičenice - Volary</b>		Označení (S-kód): <b>S631900225</b>	
			Zakázka: <b>20-254.208</b>	
Název části:	Závazná stanoviska, stanoviska, rozhodnutí, vyjádření dotčených orgánů		Označení části: <b>E.1.1</b>	
Název objektu:	-		Číslo objektu / komplexu: -	
Název přílohy:	-		Číslo přílohy: -	
Název dílčí části přílohy:	-		-	
Odpovědný projektant:	Zpracovatel přílohy:	Měřítko:	Stupeň dokumentace:	
Ing. Ivana Maštaliřová	Ing. Ivana Maštaliřová	-	DUSP	
Kraj:	Katastrální území:	TUDU:	Smluvní datum zpracování:	
Jihočeský	Vodňany	046102,0461B1	18.07.2021	
S-kód:	Stupeň dokumentace:	Část:	Objekt:	Podobjekt:
S 6 3 1 9 0 0 2 2 5	D U S P	E 1 1 X X	X X X X X X X X X X	X X X X X X X X

# Stanoviska dotčených orgánů a správců IS

## **Obsah:**

Seznam oslovených dotčených orgánů a správců IS

Stanoviska dotčených orgánů a správců IS k 17.08.2021



poř. č.	DOSS a SIS / adresa	Číslo jednací / značka	datum vyjádření	platnost
1-01	MÚ Vodňany, Odbor výstavby a územního plánování, úsek územního plánování, nám. Svobody 18, 38901, Vodňany I	MUVO 6109/2021	01.07.2021	01.07.2023
1-02	MÚ Vodňany, Odbor výstavby a územního plánování, úsek stavebně správní, nám. Svobody 18, 38901, Vodňany I	MUVO 6306/2021	02.07.2021	neuvedeno
1-03	MÚ Vodňany, Odbor výstavby a územního plánování, úsek památkové péče, nám. Svobody 18, 38901, Vodňany I	MUVO 5973/2021	23.06.2021	neuvedeno
1-05	MÚ Vodňany, Odbor správy majetku a investic, nám. Svobody 18, 38901, Vodňany I	MUVO 210708/2021	08.07.2021	neuvedeno
1-06	MÚ Vodňany, Odbor životního prostředí, nám. Svobody 18, 38901, Vodňany I	MUVO 5700/2021	25.06.2021	neuvedeno
1-07	MÚ Vodňany, Odbor životního prostředí, speciální stav. úřad pro vodní díla, nám. Svobody 18, 38901, Vodňany I	MUVO 6643/2021	15.06.2021	neuvedeno
1-08	Hasičský záchranný sbor JČK , Územní odbor Strakonice, Podsrpenská 438, 386 01, Strakonice I	HSCB-2471-2/2021 UO- ST	14.07.2021	neuvedeno
1-09	Krajská hygienická stanice Jihočeského kraje, Na Sadech 25, 370 71, České Budějovice	KHSJC18435/2021/HOKP I-PT-ST	26.06.2021	neuvedeno
1-10	Krajské ředitelství policie Jihočes. kraje, Dopravní inspektorát Strakonice, Na Ohradě 1067, 386 01, Strakonice	KRPC-66836-2/ČJ-2021- 020706	21.07.2021	neubvedeno
1-11	Drážní úřad, Územní odbor Plzeň, Škroupova 1017/11, 301 36, Plzeň	ML-SOL 0669/21/Vf DUCR-36122/21/Vf	25.06.2021	neuvedeno
1-12	Správa a údržba silnic Jihočeského kraje, Nemanická 2133/10, 37010, České Budějovice	SÚS JČK 11155/2021	14.07.2021	14.07.2021
1-13	České dráhy, a.s., GR - souhrnné stanovisko, nábřeží Ludvíka Svobody 1222/12, 11000, Praha 1 - Nové Město	2650/2021-O32	29.07.2021	29.07.2023



poř. č.	DOSS a SIS / adresa	Číslo jednací / značka	datum vyjádření	platnost
2-01	ČD - Telematika, a.s., SKS Plzeň, Pod Tábořem 369/8A, 190 00, Praha 9	1202112317	23.06.2021	26.06.2023
2-02	Česká telekomunikační infrastruktura, a.s., Olšanská 2681/6, 130 00, Praha 3	699707/21	19.07.2021	19.07.2023
2-03	ČEVAK a.s., Severní 2264/8, 37010, České Budějovice	21070154509	14.07.2021	14.07.2023
2-05	Město Vodňany, nám. Svobody 18, 38901, Vodňany I	230/008/201023/Ha	26.10.2021	neuvedeno

## Stanoviska dotčených orgánů a správců IS k 17.08.2021





## Městský úřad Vodňany

Odbor výstavby a ÚP  
nám. Svobody 18  
389 01 Vodňany



Váš dopis zn.:

Ze dne:

14.6.2021

Naše č. j.:

MUVO 6109/2021

Sp. zn.:

VaÚP/483/2021/Č

Vyřizuje:

Černá

Telefon:

383 379 160

E-mail:

cerna@muvodnany.cz

**Správa železnic, státní organizace**

**Dlážděná 1003/7**

**110 00 Praha 1-Nové Město**

Datum:

1.7.2021

### ZÁVAZNÉ STANOVISKO

#### Závazná část:

Městský úřad Vodňany odbor výstavby a ÚP, jako dotčený orgán příslušný podle § 96b odst. 2 zákona č. 183/2006 Sb., o územním plánování a stavebním řádu (stavební zákon), ve znění pozdějších předpisů (dále jen "stavební zákon"), a § 136 zákona č. 500/2004 Sb., správní řád, ve znění pozdějších předpisů (dále jen "správní řád") zákona č. 361/2000 Sb., o provozu na pozemních komunikacích a o změnách některých zákonů (zákon o silničním provozu), ve znění pozdějších předpisů po posouzení žádosti, kterou dne 15.6.2021 podala

**Správa železnic, státní organizace, IČO 70994234, Dlážděná 1003/7, 110 00 Praha 1-Nové Město, kterou zastupuje SUDOP PRAHA a.s., IČO 25793349, Olšanská 2643/1a, 130 00 Praha 3-Žižkov**

(dále jen "žadatel"), ve věci záměru pod názvem:

**„Rekonstrukce a rozšíření přejezdu v km 4,233 ( P1417) trati Číčenice – Volary "**

(dále jen "záměr") **na pozemcích parc.č. st. 647, parc. č. 134/1, 1759/1, 1759/6, 1763/1, 1763/2, 1763/3, 1854/1, 1854/3, 1855/1, 1867, 1869/1, 1869/2 v katastrálním území Vodňany a vydává podle § 96b stavebního zákona a § 136 a § 149 odst. 1 a 2 správního řádu toto závazné stanovisko:**

Záměr podle projektové dokumentace, kterou vypracoval **SUDOP PRAHA a.s., IČO 25793349, Olšanská 2643/1a, 130 00 Praha 3-Žižkov, pod označením S6319000226,** je z hlediska souladu s politikou územního rozvoje a územně plánovací dokumentací a z hlediska uplatňování cílů a úkolů územního plánování

#### přípustný.

Podle předložené projektové dokumentace se jedná o zabezpečení přejezdu P1417 přejezdovým světelným zařízením, které bude doplněno závorovými břevely. Součástí stavby bude vybudování nového přejezdového zařízení, které zvýší bezpečnost dopravy v místě křížení silniční a železniční dopravy. Pro umístění nového výstražného zařízení budou zřízeny nové přípojky pro zajištění ovládání a napájení přejezdového zařízení. Železniční přejezd bude stavebně upraven a dojde k oddělení pěších od silniční dopravy. Pro umístění nového výstražného zařízení budou vybudovány nové přípojky pro zajištění ovládání a napájení přejezdového zařízení. V místě přejezdu bude nově umístěn prefabrikovaný reléový domek. V rámci stavby bude provedeno připojení na optickou a metalickou kabelizaci, kabely budou ukončeny v železniční stanici Vodňany. Železniční přejezd bude stavebně upraven a dojde k oddělení pěších od silniční dopravy. Konstrukce přejezdu bude celopryžová. Komunikace vedoucí přes přejezd bude zúžena na 6,5m, Stávající chodník, který vede podél komunikace přes přejezd, bude odsazen na samostatnou přejezdovou konstrukci pro pěší. Z přechodu pro pěší budou chodci vedeni na nový přechod v ulici Nádražní, kde bude provedena úprava dlažby a silničních obrub. Bude vybudován nový chodník od přechodu v ulici Kodádkova směrem k přejezdu a v trase stávajícího chodníku do ulice Sovova – Fučíkova. Chodník v ulici Kodádkova bude prodloužen o 20m. Chodníky budou provedeny ze zámkové

*dlažby. V blízkosti přejezdu u nově osazených obrub bude provedena kompletní obnova vozovky, u zbývajících částí křižovatky bude položena nová obrusná vrstva. Železniční kamenný propustek bude zrušen. V rámci řešeného záměru bude nově provedena dešťová kanalizace včetně vsakovacího objektu.*

#### Odůvodnění:

Městský úřad Vodňany, odbor výstavby a ÚP, obdržel dne 14.6.2021 žádost Správy železnic, státní organizace, IČO 70994234, Dlážďená 1003/7, 110 00 Praha 1-Nové Město, kterou zastupuje SUDOP PRAHA a.s., IČO 25793349, Olšanská 2643/1a, 130 00 Praha 3-Žižkov, o vydání závazného stanoviska k záměru pod názvem: „Rekonstrukce a rozšíření přejezdu v km 4,233 ( P1417) trati Číčenice – Volary " na pozemcích parc.č. st. 647, parc. č. 134/1, 1759/1, 1759/6, 1763/1, 1763/2, 1763/3, 1854/1, 1854/3, 1855/1, 1867, 1869/1, 1869/2 v katastrálním území Vodňany

Podle ustanovení § 96b stavebního zákona se závazné stanovisko vydává, pokud dochází ke změně v území a jsou dotčeny veřejné zájmy chráněné orgánem územního plánování. Závazné stanovisko orgánu územního plánování se vydává jako podklad pro následné povolení stavebního záměru. Záměr byl posouzen podle projektové dokumentace, kterou vypracoval SUDOP PRAHA a.s., IČO 25793349, Olšanská 2643/1a, 130 00 Praha 3-Žižkov, pod označením S6319000226.

Předložený záměr byl posouzen:

- z hlediska souladu s Politikou územního rozvoje České republiky, ve znění Aktualizace č.1, 2. 3., a 5.

z Politiky územního rozvoje České republiky vyplývá, že správní území města Vodňany protíná záměr koridoru kapacitní silnice S13 Plzeň – D5 – Nepomuk – Blatná – Písek – Vodňany – České Budějovice, který je v Zásadách územního rozvoje Jihočeského kraje, v platném znění, zpřesněn záměrem D7/4 úsek Vodňany ( Újezd ) – Malovičky, záměr koridoru konvenční železniční dopravy ŽD4 Plzeň – Strakonice – České Velenice – hranice ČR (Wien), který je v Zásadách územního rozvoje Jihočeského kraje, v platném znění, přesněn záměrem D14/2, dále koridor elektroenergetiky E21 Dvojité vedení 400 kV Kočín - Přestice, který je Zásadách územního rozvoje Jihočeského kraje, v platném znění, zpřesněn záměrem Ee36 a Ee37 a koridor pro plynovod přepravní soustavy P1, který je v Zásadách územního rozvoje Jihočeského kraje, v platném znění, záměrem Ep10. Území se nachází mimo rozvojové, specifické oblasti a rozvojové osy. Z uvedeného je tedy zřejmé, že předložený záměr je umístěn mimo území řešené uvedeným dokumentem.

- z hlediska souladu se Zásadami územního rozvoje Jihočeského kraje, ve znění 1., 2., 3., 5.,6, a 7. aktualizace a rozsudku Nejvyššího správního soudu 1 As 15/2016 – 85:

ze Zásad územního rozvoje Jihočeského kraje vyplývá, že správní území města Vodňany leží v rozvojové ose nadmístního významu Severozápadní – Klatovská N-OS3, je dále dotčeno plochou a koridorem pro veřejnou dopravní infrastrukturu mezinárodního a republikového významu D14/2 Železnice Plzeň – České Budějovice úsek - Číčenice – hranice Plzeňského kraje, plochou a koridorem pro veřejnou technickou infrastrukturu nadmístního významu v oblasti elektroenergetiky Ee36 – ZVN 400 kV Kočín – Přestice. Ve správním území se nachází plocha nadmístního významu pro těžbu nerostných surovin PT2 Čavyně – rozšíření těžby štěrkopísku, plochy a koridoru dopravní infrastruktury mezinárodního a republikového významu D7/4 – úsek Vodňany (Újezd) – Malovičky, plocha a koridor nadmístního významu v oblasti elektroenergetiky Ee11 – VVN 110 kV Vodňany, včetně elektrické stanice 110/22 kV. Správní území města Vodňany je dotčeno územním systémem ekologické stability, nadregionálním biokoridorem 119 Řežabinec – K118, regionálními biocentry vloženými do nadregionálních biokoridorů 766 Radomilická mokřina a 1735 Milenovice, regionálním biocentrem 767 Podvinice a v regionálními biokoridory 374 Hrad – Kačírek, 379 Podvinice – Kačírek, 380 Milenovice – Podvinice, 375 Kačírek – Čichtický les nacházejí však se jednoznačně mimo území řešené předloženým záměrem.

- z hlediska souladu s územně plánovací dokumentací vydanou obcí:

podle Územního plánu Vodňany, který byl vydán usnesením č.3 zastupitelstva města dne 10.5.2021 a nabyl účinnosti dne 2.6.2021 je záměr navržen v zastavěném území, v ploše s rozdílným způsobem využití: „**Plochy dopravní infrastruktury**“.

Předložený záměr řeší zabezpečení přejezdu přejezdovým světelným zařízením. Železniční přejezd bude stavebně upraven a dojde k oddělení pěších od silniční dopravy. Pro umístění nového výstražného zařízení budou zřízeny nové přípojky pro zajištění ovládání a napájení přejezdového zařízení. Předložený stavební záměr je zcela v souladu s využitím plochy s rozdílným způsobem využití a je z hlediska územního plánu přípustný.



▪ z hlediska souladu s územně plánovacími podklady:

- V. úplnou aktualizací Územně analytických podkladů obce s rozšířenou působností Vodňany, včetně rozboru udržitelného rozvoje obce s rozšířenou působností Vodňany za rok 2020, ze dne 23.11.2020, se území dotčeného záměrem dotýkají jevy: zastavěné území, dopravní a technická infrastruktura včetně souvisejících ochranných pásem, území s archeologickými nálezy, které musí být respektovány.

Předložený záměr neřeší a ani nemá vliv na problémy identifikované v rozboru udržitelného rozvoje.

- území studií Městské památkové zóny Vodňany, která byla schválena k využití dne 4.8.2017, kdy navržený záměr se nachází již mimo území městské památkové zóny. Záměr jako takový řeší úpravu zabezpečení železničního přejezdu, úpravu přilehlé křižovatky včetně doplnění chodníků s přechody pro chodce, který nemůže mít negativní dopad na hodnoty památkové zóny.

- území studií Krajiny ORP Vodňany, která byla schválena k využití dne 8.1.2019. Stavební záměr je navržen v zastavěném území. Zájmové území umístovaného záměru není dotčeno návrhem opatření, která z tohoto dokumentu vyplývají.

▪ z hlediska uplatňování cílů a úkolů územního plánování:

předložený záměr odpovídá požadavkům § 18 odst. 2 a 3 stavebního zákona na komplexní řešení účelného využití a prostorového uspořádání území. Záměrem dotčené území je vymezeno železničním přejezdem v ulici Budějovická s křižovatkami ul. Nádražní a Kodádkova ve Vodňanech. Stávající železniční přejezd, který kříží Budějovickou ulici ve Vodňanech je zabezpečený světelným přejezdovým zabezpečením bez doplňkové výstrahy pomocí závorových břeven. Stavební záměr řeší zabezpečení přejezdu P1417 přejezdovým světelným zařízením, které bude doplněno závorovými břeveny. Součástí stavby bude vybudování nového přejezdového zařízení, které zvýší bezpečnost dopravy v místě křížení silniční a železniční dopravy. Pro umístění nového výstražného zařízení budou zřízeny nové přípojky potřebné pro ovládání a napájení přejezdového zařízení. V místě přejezdu bude umístěn reléový domek. Železniční přejezd bude stavebně upraven a dojde k oddělení pěších od silniční dopravy. Navrženým opatřením se výrazně zvýší bezpečnost chodců i silniční dopravy. Součástí stavby bude vybudování nového rozsáhlého přejezdového zařízení, které značně zvýší bezpečnost dopravy v místě křížení silniční a železniční dopravy.

V souladu s § 19 odst. 1 písm. o) stavebního zákona využil správní orgán při zpracování závazného stanoviska poznatky z oboru architektury a stavitelství, které definují potřebu zachovávat v rámci rozvoje sídel charakter zástavby jako veřejného statku, který se podílí na celkové kvalitě

Stavba, tak jak je navržena, neznemožní využití okolních pozemků a staveb v souladu s navrženým funkčním využitím. Z výše uvedených důvodů je posuzovaný záměr přípustný.

**Úřad územního plánování předložený záměr posoudil podle ustanovení § 96b odst. 1 stavebního zákona a konstatoval, že z hlediska souladu s politikou územního rozvoje, územně plánovací dokumentací, územně plánovacími podklady a i z hlediska uplatňování všeobecných priorit, cílů a úkolů územního plánování je přípustný.**

Podklady pro vydání závazného stanoviska:

- projektová dokumentace, kterou vypracoval SUDOP PRAHA a.s., IČO 25793349, Olšanská 2643/1a, 130 00 Praha 3-Žižkov, pod označením S6319000226,
- Politika územního rozvoje České republiky, ve znění Aktualizace č.1, 2, 3, a 5,
- Zásady územního rozvoje Jihočeského kraje, ve znění 1., 2., 3., 5., 6., 7. aktualizace a rozsudku Nejvyššího správního soudu 1 As 15/2016 - 85 ( aktualizace č. 7 Zásad územního rozvoje Jihočeského kraje nabyla účinnosti dne 9.4. 2021 ),
- Územní plán Vodňany vydaný usnesením č. 3 zastupitelstva města dne 10.5.2021, který nabyl účinnosti dne 2.6.2021,
- V. úplná aktualizace Územně analytických podkladů obce s rozšířenou působností Vodňany, včetně rozboru udržitelného rozvoje obce s rozšířenou působností Vodňany za rok 2020, ze dne 23.11.2020,
- Územní studie Městské památkové zóny Vodňany, která byla schválena k využití dne 4.8.2017,
- Územní studie Krajiny ORP Vodňany, která byla schválena k využití dne 8.1.2019.

**Poučení:**

Proti tomuto závaznému stanovisku se nelze odvolat. Nezákonné závazné stanovisko lze zrušit nebo změnit v přezkumném řízení. Podle § 149 odst. 1 správního řádu závazné stanovisko není samostatným rozhodnutím ve správním řízení. Obsah závazného stanoviska je závazný pro výrokovou část rozhodnutí stavebního úřadu.

Závazné stanovisko platí 2 roky ode dne vydání, nepozbývá však platnosti, bylo-li na základě žádosti podané v době jeho platnosti vydáno územní rozhodnutí, společné povolení nebo jiné obdobné rozhodnutí podle jiného zákona a toto rozhodnutí nabylo právní moci, dále pokud byla na základě návrhu veřejnoprávní smlouvy nahrazující územní rozhodnutí nebo společné povolení podaného v době jeho platnosti uzavřena veřejnoprávní smlouva a tato veřejnoprávní smlouva nabyla účinnosti, nebo nabytí právních účinků územní souhlas nebo společný územní souhlas anebo souhlas s provedením ohlášeného stavebního záměru vydaný k oznámení stavebního záměru učiněného v době platnosti závazného stanoviska.

Platnost závazného stanoviska nelze prodloužit, pokud se změnily podmínky v území.

Ing. Aleš Dvořák  
referent odboru výstavby a ÚP  
oprávněná úřední osoba

**Příloha:**

Koordinační situace

**Obdrží:**

SUDOP PRAHA a.s., IDDS: nd9sqfy  
sídlo: Olšanská č.p. 2643/1a, 130 00 Praha 3-Žižkov  
zastoupení pro: Správa železnic, státní organizace, Dílážděná 1003/7, 110 00 Praha 1-Nové Město  
Městský úřad Vodňany - odbor výstavby a ÚP

### Doložka konverze na žádost do dokumentu v listinné podobě

Tento dokument v listinné podobě, který vznikl pod pořadovým číslem **301016\_015944** převedením z dokumentu obsaženého v datové zprávě, skládajícího se z **4** listů, se shoduje s obsahem dokumentu, jehož převedením vznikl.

Autorizovanou konverzí dokumentu se nepotvrzuje správnost a pravdivost údajů obsažených v dokumentu a jejich soulad s právními předpisy.

Vstupní dokument obsažený v datové zprávě byl podepsán kvalifikovaným elektronickým podpisem a platnost kvalifikovaného elektronického podpisu byla ověřena dne 20.07.2021 v 08:51:47. Kvalifikovaný elektronický podpis byl shledán platným ve smyslu ověření integrity dokumentu, tzn., dokument nebyl změněn, a ověření platnosti kvalifikovaného certifikátu pro elektronický podpis bylo provedeno vůči zveřejněnému seznamu zneplatněných certifikátů vydanému k datu 20.07.2021 05:25:08. Údaje o kvalifikovaném elektronickém podpisu: číslo kvalifikovaného certifikátu pro elektronický podpis **01 55 0A B8**, kvalifikovaný certifikát pro elektronický podpis byl vydán kvalifikovaným poskytovatelem služeb vytvářejících důvěru **PostSignum Qualified CA 4, Česká pošta, s.p.** pro podepisující osobu **Aleš Dvořák, odbor výstavby a územního plánování, 116, Město Vodňany**. Elektronický podpis nebyl označen časovým razítkem.

Vystavil: **Česká pošta, s.p.**

Pracoviště: **Plzeň 1**

**Česká pošta, s.p.** dne 20.07.2021

**Jméno, příjmení a podpis osoby, která autorizovanou konverzi dokumentu provedla:**

JANA STEHLÍKOVÁ

Otisk úředního razítka:



140177718-9945-210720085139

#### Poznámka:

*V době od uveřejnění seznamu zneplatněných certifikátů, vůči kterému byla ověřována platnost certifikátu 01 55 0A B8, do provedení autorizované konverze dokumentů mohlo dojít k zneplatnění certifikátu.*

*Kontrolu této doložky lze provést v centrální evidenci doložek přístupné způsobem umožňujícím dálkový přístup na adrese <https://www.czechpoint.cz/overovacidolozky>.*









á pošta



## Městský úřad Vodňany

Odbor výstavby a ÚP  
nám. Svobody 18  
389 01 Vodňany



Váš dopis zn.:

Ze dne:

14.6.2021

Naše č. j.:

MUVO 6306/2021

Sp. zn.:

VaÚP/498/2021/Č

Vyřizuje:

Černá

Telefon:

383 379 160

E-mail:

cerna@muvodnany.cz

**Správa železnic, státní organizace**

**Dlážděná 1003/7**

**110 00 Praha 1-Nové Město**

Datum:

2.7.2021

### VYJÁDRĚNÍ

Městský úřad Vodňany, odbor výstavby a ÚP, jako stavební úřad, příslušný podle § 13 odst. 1 písm. c) zákona č. 183/2006 Sb., o územním plánování a stavebním řádu (stavební zákon), ve znění pozdějších předpisů (dále jen "stavební zákon"), obdržel dne 14.6.2021 žádost, kterou podala

**Správa železnic, státní organizace, IČO 70994234, Dlážděná 1003/7, 110 00 Praha 1-Nové Město, kterou zastupuje SUDOP PRAHA a.s., IČO 25793349, Olšanská 2643/1a, 130 00 Praha 3-Žižkov**

(dále jen "žadatel"), ve věci vydání souhlasu s povolením stavby pod názvem :

**„Rekonstrukce a rozšíření přejezdu v km 4,233 ( P1417) trati Čičenice – Volary "**

(dále jen "záměr") **na pozemcích parc.č. st. 647, parc. č. 134/1, 1759/1, 1759/6, 1763/1, 1763/2, 1763/3, 1854/1, 1854/3, 1855/1, 1867, 1869/1, 1869/2 v katastrálním území Vodňany.**

*Podle předložené dokumentace se jedná o zabezpečení přejezdu P1417 přejezdovým světelným zařízením se závorovými břevny. Součástí stavby bude vybudování nového přejezdového zařízení, které zvýší bezpečnost dopravy v místě křížení silniční a železniční dopravy. Pro umístění nového výstražného zařízení budou zřízeny nové přípojky pro zajištění ovládání a napájení přejezdového zařízení. Železniční přejezd bude stavebně upraven a dojde k oddělení pěších od silniční dopravy. Stávající chodník, který vede podél komunikace přes přejezd, bude odsazen na samostatnou přejezdovou konstrukci pro pěší. Z přechodu pro pěší budou chodci vedeni na nový přechod v ulici Nádražní, bude vybudován nový chodník od přechodu v ulici Kodádkova směrem k přejezdu a v trase stávajícího chodníku do ulici Sovova – Fučíkova a bude prodloužen chodník v ulici Kodádkova.*

Městský úřad Vodňany, odbor výstavby a ÚP, jako obecný stavební úřad,

**s o u h l a s í,**

podle ustanovení § 15 odst. 2 stavebního zákona, s vydáním povolení na výše uvedenou stavbu.

#### Poučení:

Toto vyjádření nenahrazuje rozhodnutí ani opatření jiných správních orgánů, jichž je zapotřebí pro povolení speciální stavby podle zvláštních předpisů.

Ing. Věra Černá  
vedoucí odboru výstavby a ÚP

**Obdrží:**

SUDOP PRAHA a.s., IDDS: nd9sqfy

sídlo: Olšanská č.p. 2643/1a, 130 00 Praha 3-Žižkov

zastoupení pro Správa železnic, státní organizace, IDDS: uccchjm

sídlo: Dlážděná č.p. 1003/7, 110 00 Praha 1-Nové Město

Městský úřad Vodňany - odbor výstavby a ÚP



## Doložka konverze na žádost do dokumentu v listinné podobě

Tento dokument v listinné podobě, který vznikl pod pořadovým číslem **301016\_015946** převedením z dokumentu obsaženého v datové zprávě, skládajícího se z 2 listů, se shoduje s obsahem dokumentu, jehož převedením vznikl.

Autorizovanou konverzí dokumentu se nepotvrzuje správnost a pravdivost údajů obsažených v dokumentu a jejich soulad s právními předpisy.

Obsah předložené datové zprávy k provedení autorizované konverze byl ve shodě se záznamy Informačního systému datových schránek. Tato datová zpráva s číslem 926138445 byla systémem přenesena dne 08.07.2021 v 15:01:39. Platnost datové zprávy byla ověřena dne 20.07.2021 v 08:55:26. Datová zpráva byla opatřena elektronickou značkou, zaručenou elektronickou pečeti založenou na certifikátu pro elektronickou pečeť vydaném kvalifikovaným poskytovatelem služeb vytvářejících důvěru, nebo uznávanou elektronickou pečeti. Údaje o elektronické značce nebo pečeti: číslo certifikátu **01 55 C7 24**, certifikát byl vydán **PostSignum Qualified CA 4, Česká pošta, s.p. pro Informační systém datových schránek - produkční prostředí Ministerstva vnitra České republiky**. Elektronická značka nebo pečeť byla označena časovým razítkem. Datum a čas **08.07.2021 15:40:22**, číslo kvalifikovaného časového razítka nebo kvalifikovaného elektronického časového razítka **01 40 71 A1**, časové razítko bylo vydáno **PostSignum Qualified CA 5, Česká pošta, s.p.**

Odesílající datová schránka:

Název: Město Vodňany

Adresa: nám. Svobody 18, 38901 Vodňany, CZ

ID datové schránky: fb9bfyg

Typ uživatele: Nejištěno

Vstupní dokument obsažený v datové zprávě byl podepsán kvalifikovaným elektronickým podpisem a platnost kvalifikovaného elektronického podpisu byla ověřena dne 20.07.2021 v 08:55:30. Kvalifikovaný elektronický podpis byl shledán platným (dokument nebyl změněn) a ověření platnosti kvalifikovaného certifikátu pro elektronický podpis bylo provedeno vůči zveřejněnému seznamu zneplatněných certifikátů vydanému k datu 20.07.2021 05:25:08. Údaje o kvalifikovaném elektronickém podpisu: číslo kvalifikovaného certifikátu pro elektronický podpis **01 56 09 B2**, kvalifikovaný certifikát pro elektronický podpis byl vydán kvalifikovaným poskytovatelem služeb vytvářejících důvěru **PostSignum Qualified CA 4, Česká pošta, s.p. pro podepisující osobu Věra Černá, vedoucí, odbor výstavby a územního plánování, 102, Město Vodňany**. Elektronický podpis nebyl označen časovým razítkem.

Vystavil: Česká pošta, s.p.

Pracoviště: Plzeň 1

Česká pošta, s.p. dne 20.07.2021

Jméno, příjmení a podpis osoby, která autorizovanou konverzi dokumentu provedla:

JANA STEHLÍKOVÁ

Otisk úředního razítka:



140177964-9945-210720085519

---

### Poznámka:

Kontrolu této doložky lze provést v centrální evidenci doložek přístupné způsobem umožňujícím dálkový přístup na adrese <https://www.czechpoint.cz/overovacidolozky>.







## Městský úřad Vodňany

Odbor výstavby a ÚP  
nám. Svobody 18  
389 01 Vodňany



Váš dopis zn.:

Ze dne:

Naše č. j.:

Sp. zn.:

MUVO 5973/2021

VaÚP/473/2021/Mh

Vyřizuje:

Telefon:

E-mail:

Bc. Hana Muchlová

383 379 161

muchlova@muvodnany.cz

**SUDOP PRAHA a.s.,**  
**Projektové středisko Plzeň, IČO 25793349**  
**Olšanská č.p. 2643/1a**  
**130 00 Praha 3-Žižkov**

Datum:

23.6.2021

### VYJÁDRĚNÍ

Městský úřad Vodňany, odbor výstavby a ÚP, náměstí Svobody č.p. 18, 389 16 Vodňany, jako místně a věcně příslušný orgán státní památkové péče ve smyslu § 29 odst. 2 zákona č. 20/1987 Sb., o státní památkové péči, ve znění pozdějších předpisů (dále jen „zákon o státní památkové péči“), obdržel dne **14.6.2021** žádost společnosti **SUDOP PRAHA a.s., Projektové středisko Plzeň, IČO 25793349, Olšanská č.p. 2643/1a, 130 00 Praha 3-Žižkov** o vyjádření ve věci „**rekonstrukce a rozšíření přejezdu v km 4,233 (P1417) trati Čičenice – Volary**“ na pozemcích **st. p. č. 647, parc. č. 134/1, 1759/1, 1759/6, 1763/1, 1763/2, 1763/3, 1854/1, 1854/3, 1855/1, 1867, 1869/1, 1869/2 v katastrálním území Vodňany**.

**Popis záměru:** V rámci stavby dojde k zabezpečení přejezdu P1417 novým přejezdovým světelným zařízením PZS 3ZBL, které bude doplněno závorovými břevny přehrazující silnici ve více jak 90 % své šíře. Celý železniční přejezd bude komplexně přestavěn a dojde k oddělení pěších od silniční dopravy. Tímto opatřením se významně zvýší bezpečnost chodců a i silniční dopravy. Součástí stavby bude vybudování nového rozsáhlého přejezdového zařízení, které značně zvýší bezpečnost dopravy v místě křížení silniční a železniční dopravy. Na celém přejezdu bude umístěno nové výstražné zařízení, které bude napojeno na stávající přípojky. Součástí stavby je úprava přejezdové konstrukce v místě přejezdu pro zajištění vyšší stability s ohledem na vysoké zatížení silniční a železniční dopravou.

Z hlediska státní památkové péče je

**„rekonstrukce a rozšíření přejezdu v km 4,233 (P1417) trati Čičenice – Volary“**

na pozemcích **st. p. č. 647, parc. č. 134/1, 1759/1, 1759/6, 1763/1, 1763/2, 1763/3, 1854/1, 1854/3, 1855/1, 1867, 1869/1, 1869/2 v katastrálním území Vodňany** přípustné při dodržení následujících podmínek:

1. Při hloubení, výkopových prací a při případných zásazích pod úroveň terénu bude zajištěn archeologický výzkum, neboť zájmové území je územím s archeologickými nálezy. Realizace výše uvedeného záměru je z hlediska archeologické památkové péče podle § 22 odst. 2 zákona o státní památkové péči možná za podmínky, že stavebník oznámí zahájení výkopových prací s dostatečným předstihem na Archeologický ústav AV ČR Praha, Letenská 4, 118 01 Praha 1, a umožní jemu nebo oprávněné organizaci provést na dotčeném území záchranný archeologický výzkum.
2. O archeologickém nález, který nebyl učiněn při provádění archeologických výzkumů, musí být v souladu s ustanovením § 23 odst. 2 zákona o státní památkové péči učiněno oznámení Archeologickému ústavu nebo nejbližšímu muzeu buď přímo, nebo prostřednictvím obce, v jejímž územním obvodu k archeologickému nález došlo. Oznámení o archeologickém nález je povinen učinit nálezce nebo osoba odpovědná za provádění prací, při nichž došlo k archeologickému nález, a to nejpozději druhého dne po archeologickém nález nebo potom, kdy se o archeologickém nález dověděl.

Bc. Hana Muchlová  
referent odboru výstavby a ÚP  
oprávněná úřední osoba



**Obdrží:**

SUDOP PRAHA a.s., Projektové středisko Plzeň, IDDS: nd9sqfy  
Městský úřad Vodňany, odbor výstavby a ÚP, nám. Svobody č.p. 18, 389 01 Vodňany I

## Doložka konverze na žádost do dokumentu v listinné podobě

Tento dokument v listinné podobě, který vznikl pod pořadovým číslem **301016\_015814** převedením z dokumentu obsaženého v datové zprávě, skládajícího se z **2** listů, se shoduje s obsahem dokumentu, jehož převedením vznikl.

Autorizovanou konverzí dokumentu se nepotvrzuje správnost a pravdivost údajů obsažených v dokumentu a jejich soulad s právními předpisy.

Obsah předložené datové zprávy k provedení autorizované konverze byl ve shodě se záznamy Informačního systému datových schránek. Tato datová zpráva s číslem 922426006 byla systémem přenesena dne 25.06.2021 v 09:32:46. Platnost datové zprávy byla ověřena dne 29.06.2021 v 10:31:22. Datová zpráva byla opatřena elektronickou značkou, zaručenou elektronickou pečeti založenou na certifikátu pro elektronickou pečeť vydaném kvalifikovaným poskytovatelem služeb vytvářejících důvěru, nebo uznávanou elektronickou pečeti. Údaje o elektronické značce nebo pečeti: číslo certifikátu **01 55 C7 24**, certifikát byl vydán **PostSignum Qualified CA 4, Česká pošta, s.p. pro Informační systém datových schránek - produkční prostředí Ministerstva vnitra České republiky**. Elektronická značka nebo pečeť byla označena časovým razítkem. Datum a čas **25.06.2021 10:18:06**, číslo kvalifikovaného časového razítka nebo kvalifikovaného elektronického časového razítka **01 40 71 A4**, časové razítko bylo vydáno **PostSignum Qualified CA 5, Česká pošta, s.p.**

Odesílající datová schránka:

Název: Město Vodňany

Adresa: nám. Svobody 18, 38901 Vodňany, CZ

ID datové schránky: fb9bfyg

Typ uživatele: Nežjištěno

Vstupní dokument obsažený v datové zprávě byl podepsán kvalifikovaným elektronickým podpisem a platnost kvalifikovaného elektronického podpisu byla ověřena dne 29.06.2021 v 10:31:26. Kvalifikovaný elektronický podpis byl shledán platným (dokument nebyl změněn) a ověření platnosti kvalifikovaného certifikátu pro elektronický podpis bylo provedeno vůči zveřejněnému seznamu zneplatněných certifikátů vydanému k datu 29.06.2021 09:48:28. Údaje o kvalifikovaném elektronickém podpisu: číslo kvalifikovaného certifikátu pro elektronický podpis **01 55 32 A4**, kvalifikovaný certifikát pro elektronický podpis byl vydán kvalifikovaným poskytovatelem služeb vytvářejících důvěru **PostSignum Qualified CA 4, Česká pošta, s.p. pro podepisující osobu Bc. Hana Muchlová, odbor výstavby a územního plánování, 117, Město Vodňany**. Elektronický podpis nebyl označen časovým razítkem.

Vystavil: Česká pošta, s.p.

Pracoviště: Plzeň 1

Česká pošta, s.p. dne 29.06.2021

Jméno, příjmení a podpis osoby, která autorizovanou konverzi dokumentu provedla:

JANA STEHLÍKOVÁ

Otisk úředního razítka:



139664811-9945-210629103113

### Poznámka:

Kontrolu této doložky lze provést v centrální evidenci doložek přístupné způsobem umožňujícím dálkový přístup na adrese <https://www.czechpoint.cz/overovacidolozky>.





## MĚSTO VODŇANY

Odbor správy majetku a investic  
nám. Svobody 18  
389 01 Vodňany

Váš dopis zn.: 230/037/10611/Sa  
Ze dne: 15. 6. 2021  
Naše č. j.: MUVO 210708/001  
Sp. zn.:

Vyřizuje: Mgr. Lenka Handšuhová  
Telefon: 383 379 140  
E-mail: handsuhova@muvodnany.cz

Datum: 08. 07. 2021

**SUDOP PRAHA a. s.**  
**Projektové středisko Plzeň**  
**Husova 71**  
**301 00 Plzeň**  
**IDDS: nd9sqfy**

**Věc: Vyjádření k projektové dokumentaci ve stupni DUSP „Rekonstrukce a rozšíření přejezdu v km 4,233 (P1417) trati Čičenice – Volary“**

Na základě doručení Vaší žádosti o vyjádření ke stavě – „Rekonstrukce a rozšíření přejezdu v km 4,233 (P1417) trati Čičenice – Volary“ na par. č. 1855/1, 1763/2, 1854/1, 1869/2, 1869/1 a 134/1 vše v k. ú. Vodňany zasílám **souhlas vlastníka dotčených nemovitostí s předloženou projektovou dokumentací ve stavu DUSP.**

V případě, že v průběhu stavby dojde k záboru prostranství, upozorňuji, že je nezbytné podat žádost ke zvláštnímu užívání veřejného prostranství, kterou naleznete na stránkách města Vodňany nebo ji lze vyplnit osobně v úředních hodinách na odboru správy majetku a investic či odboru dopravy a silničního hospodářství v případě, že se jedná o komunikaci (chodník, vozovku). Zábor prostranství je zpoplatněn dle vyhlášky města Vodňany OZV 4/2011 a změnové vyhlášky OZV č. 5/2012.

Mgr. Lenka Handšuhová  
pověřená vedením odboru správy majetku a investic



## Doložka konverze na žádost do dokumentu v listinné podobě

Tento dokument v listinné podobě, který vznikl pod pořadovým číslem **301016\_015945** převedením z dokumentu obsaženého v datové zprávě, skládajícího se z **1** listů, se shoduje s obsahem dokumentu, jehož převedením vznikl.

Autorizovanou konverzí dokumentu se nepotvrzuje správnost a pravdivost údajů obsažených v dokumentu a jejich soulad s právními předpisy.

Obsah předložené datové zprávy k provedení autorizované konverze byl ve shodě se záznamy Informačního systému datových schránek. Tato datová zpráva s číslem 926138652 byla systémem přenesena dne 08.07.2021 v 15:01:41. Platnost datové zprávy byla ověřena dne 20.07.2021 v 08:53:44. Datová zpráva byla opatřena elektronickou značkou, zaručenou elektronickou pečeti založenou na certifikátu pro elektronickou pečeť vydaném kvalifikovaným poskytovatelem služeb vytvářejících důvěru, nebo uznávanou elektronickou pečeti. Údaje o elektronické značce nebo pečeti: číslo certifikátu **01 55 C7 24**, certifikát byl vydán **PostSignum Qualified CA 4, Česká pošta, s.p. pro Informační systém datových schránek - produkční prostředí Ministerstva vnitra České republiky**. Elektronická značka nebo pečeť byla označena časovým razítkem. Datum a čas **08.07.2021 15:40:28**, číslo kvalifikovaného časového razítka nebo kvalifikovaného elektronického časového razítka **01 40 71 A4**, časové razítko bylo vydáno **PostSignum Qualified CA 5, Česká pošta, s.p.**

Odesílající datová schránka:

Název: Město Vodňany

Adresa: nám. Svobody 18, 38901 Vodňany, CZ

ID datové schránky: fb9bfyg

Typ uživatele: Nejjistěno

Vstupní dokument obsažený v datové zprávě byl podepsán kvalifikovaným elektronickým podpisem a platnost kvalifikovaného elektronického podpisu byla ověřena dne 20.07.2021 v 08:53:49. Kvalifikovaný elektronický podpis byl shledán platným (dokument nebyl změněn) a ověření platnosti kvalifikovaného certifikátu pro elektronický podpis bylo provedeno vůči zveřejněnému seznamu zneplatněných certifikátů vydanému k datu 20.07.2021 05:25:08. Údaje o kvalifikovaném elektronickém podpisu: číslo kvalifikovaného certifikátu pro elektronický podpis **01 53 C3 B3**, kvalifikovaný certifikát pro elektronický podpis byl vydán kvalifikovaným poskytovatelem služeb vytvářejících důvěru **PostSignum Qualified CA 4, Česká pošta, s.p. pro podepisující osobu Mgr. Lenka Handšuhová, 289, Město Vodňany**. Uznávaný elektronický podpis byl označen platným kvalifikovaným časovým razítkem nebo kvalifikovaným elektronickým časovým razítkem vydaným kvalifikovaným poskytovatelem. Platnost časového razítka byla ověřena dne 20.07.2021 v 08:53:49. Údaje o časovém razítku: datum a čas **08.07.2021 14:47:50**, číslo kvalifikovaného certifikátu pro časové razítko **01 40 71 A1**, časové razítko bylo vydáno kvalifikovaným poskytovatelem **PostSignum Qualified CA 5, Česká pošta, s.p.**

Vystavil: Česká pošta, s.p.

Pracoviště: Plzeň 1

Česká pošta, s.p. dne 20.07.2021

Jméno, příjmení a podpis osoby, která autorizovanou konverzi dokumentu provedla:

JANA STEHLÍKOVÁ

Otisk úředního razítka:



Poznámka:

Kontrolu této doložky lze provést v centrální evidenci doložek přístupné způsobem umožňujícím dálkový přístup na adrese <https://www.czechpoint.cz/overovacidolozky>.








## Městský úřad Vodňany

Odbor životního prostředí

nám. Svobody 18

389 01 Vodňany



Váš dopis zn.:

Ze dne:

Naše č. j.:

MUVO 5700/2021

Sp. zn.:

Vyřizuje:

Ing. Bc. Karel Stuchlík

Telefon:

383 379 170

E-mail:

stuchlik@muvodnany.cz

**SUDOP Praha a.s.**

**Projektová kancelář Plzeň**

**Husova 71**

**301 00 Plzeň**

Datum:

25. 6. 2021

**Souhrnná informace Městského úřadu Vodňany, odboru životního prostředí, k záměru: „rekonstrukce a rozšíření přejezdu v km 4,233 (P1417) trati Čičenice - Volary“; Vodňany**

**Předběžná informace dle zákona č. 114/1992 Sb., o ochraně přírody a krajiny, ve znění pozdějších předpisů (dále jen zákon):**

Vzhledem k charakteru záměru a jeho umístění posoudil správní orgán záměr podle kompetencí stanovených v ust. § 77 zákona o ochraně přírody a krajiny a shledal, že realizaci záměru nedojde k dotčení zájmů ochrany přírody a krajiny, jejichž ochrana je svěřena zdejšímu správnímu orgánu. Zároveň správní orgán nepokládá předložený záměr za „závažný“ a není nutné předkládat hodnocení vlivu zamýšleného zásahu na zájmy chráněné zákonem o ochraně přírody a krajiny.

**Vyjádření dle zákona č. 254/2001 Sb., o vodách a o změně některých zákonů, ve znění pozdějších předpisů (dále jen vodní zákon):**

Dle předložené projektové dokumentace se jedná o provedení rekonstrukce a rozšíření přejezdu v km 4,233 trati Čičenice – Volary. Z vodohospodářského hlediska bude provedeno odvodnění přejezdu pomocí nové dešťové kanalizace, včetně vsakovacího objektu (stavební objekt SO 2501).

Pro další projednání stavebního záměru, je nutné požádat o závazné stanovisko vodoprávního úřadu ve smyslu § 104 odst. 9 vodního zákona. Formulář žádosti je k dispozici na webové adrese [www.vodnany.eu](http://www.vodnany.eu) nebo v listinné podobě na zdejším odboru životního prostředí.

**Sdělení dle zákona č. 334/1992 Sb., o ochraně zemědělského půdního fondu, v platném znění (dále jen zákon):**

Dle předložené dokumentace nebude realizací záměru dotčen zemědělský půdní fond. Z hlediska ochrany zemědělského půdního fondu tedy nemáme připomínky.

**Vyjádření dle zákona č. 541/2020 Sb., o odpadech, ve znění pozdějších předpisů (dále jen zákon o odpadech):**

Veškeré odpady vzniklé při realizaci stavebního záměru budou po shromáždění a vytrídění dle jednotlivých druhů a kategorií (dle vyhlášky MŽP č. 93/2016 Sb., o Katalogu odpadů) přednostně využity, včetně recyklace. Ostatní směsné odpady, které nebude možné dále využít, musí být odstraněny pouze v souladu



s § 13 odst. 1 zákona o odpadech, tj. předány do zařízení určeného pro nakládání s daným druhem a kategorií odpadu.

**Sdělení dle zákona č. 201/2012 Sb., o ochraně ovzduší, v platném znění (dále jen zákon):**

K předloženému záměru nemáme z hlediska ochrany ovzduší námítky, pouze připomínáme nutnost provedení vhodných technických a organizačních opatření ke snížení prašnosti v průběhu výstavby v takovém rozsahu, aby touto prašností nedocházelo k obtěžování obyvatel v okolí stavby.

**Z hlediska ostatních právních předpisů na úseku ochrany životního prostředí v příslušnosti zdejšího správního úřadu bez připomínek.**

Ing. Bc. Karel Stuchlík  
vedoucí odboru životního prostředí

**Rozdělovník:**

- adresát
- vlastní

## Doložka konverze na žádost do dokumentu v listinné podobě

Tento dokument v listinné podobě, který vznikl pod pořadovým číslem **301016\_015813** převedením z dokumentu obsaženého v datové zprávě, skládajícího se z **2** listů, se shoduje s obsahem dokumentu, jehož převedením vznikl.

Autorizovanou konverzí dokumentu se nepotvrzuje správnost a pravdivost údajů obsažených v dokumentu a jejich soulad s právními předpisy.

Obsah předložené datové zprávy k provedení autorizované konverze byl ve shodě se záznamy Informačního systému datových schránek. Tato datová zpráva s číslem 922384920 byla systémem přenesena dne 25.06.2021 v 08:07:01. Platnost datové zprávy byla ověřena dne 29.06.2021 v 10:28:58. Datová zpráva byla opatřena elektronickou značkou, zaručenou elektronickou pečeti založenou na certifikátu pro elektronickou pečeť vydaném kvalifikovaným poskytovatelem služeb vytvářejících důvěru, nebo uznávanou elektronickou pečeti. Údaje o elektronické značce nebo pečeti: číslo certifikátu **01 55 C7 24**, certifikát byl vydán **PostSignum Qualified CA 4, Česká pošta, s.p. pro Informační systém datových schránek - produkční prostředí Ministerstva vnitra České republiky**. Elektronická značka nebo pečeť byla označena časovým razítkem. Datum a čas **25.06.2021 10:18:00**, číslo kvalifikovaného časového razítka nebo kvalifikovaného elektronického časového razítka **01 40 71 A1**, časové razítko bylo vydáno **PostSignum Qualified CA 5, Česká pošta, s.p.**

Odesílající datová schránka:

Název: Město Vodňany

Adresa: nám. Svobody 18, 38901 Vodňany, CZ

ID datové schránky: fb9bfyg

Typ uživatele: Nežjištěno

Vstupní dokument obsažený v datové zprávě byl podepsán kvalifikovaným elektronickým podpisem a platnost kvalifikovaného elektronického podpisu byla ověřena dne 29.06.2021 v 10:29:02. Kvalifikovaný elektronický podpis byl shledán platným (dokument nebyl změněn) a ověření platnosti kvalifikovaného certifikátu pro elektronický podpis bylo provedeno vůči zveřejněnému seznamu zneplatněných certifikátů vydanému k datu 29.06.2021 09:48:28. Údaje o kvalifikovaném elektronickém podpisu: číslo kvalifikovaného certifikátu pro elektronický podpis **01 52 89 5B**, kvalifikovaný certifikát pro elektronický podpis byl vydán kvalifikovaným poskytovatelem služeb vytvářejících důvěru **PostSignum Qualified CA 4, Česká pošta, s.p. pro podepisující osobu Ing. Karel Stuchlík, 264, Město Vodňany**. Uznávaný elektronický podpis byl označen platným kvalifikovaným časovým razítkem nebo kvalifikovaným elektronickým časovým razítkem vydaným kvalifikovaným poskytovatelem. Platnost časového razítka byla ověřena dne 29.06.2021 v 10:29:02. Údaje o časovém razítku: datum a čas **25.06.2021 06:43:57**, číslo kvalifikovaného certifikátu pro časové razítko **01 40 71 A2**, časové razítko bylo vydáno kvalifikovaným poskytovatelem **PostSignum Qualified CA 5, Česká pošta, s.p.**

Vystavil: Česká pošta, s.p.


Pracoviště: Plzeň 1

Česká pošta, s.p. dne 29.06.2021

Jméno, příjmení a podpis osoby, která autorizovanou konverzi dokumentu provedla:

JANA STEHLÍKOVÁ

Otisk úředního razítka:



139664614-9945-210629102851

Poznámka:

Kontrolu této doložky lze provést v centrální evidenci doložek přístupné způsobem umožňujícím dálkový přístup na adrese <https://www.czechpoint.cz/overovacidolozky>.



Čes



Česká pošta



## Městský úřad Vodňany

Odbor životního prostředí  
nám. Svobody 18  
389 01 Vodňany



Váš dopis zn.:

Ze dne:

15. 6. 2021

Naše č. j.:

MUVO 6643/2021

Sp. zn.:

dle rozdělovníku

Vyřizuje:

Ing. Michaela Oberpfalzerová

Telefon:

383 379 172, 602 115 731

E-mail:

oberpfalzerova@muvodnany.cz

Datum:

15. 7. 2021

*"Rekonstrukce a rozšíření přejezdu v km 4,233 (P1417) trati Číčenice - Volary" – závazné stanovisko*

### ZÁVAZNÉ STANOVISKO

Městský úřad Vodňany, odbor životního prostředí, jako věcně a místně příslušný správní orgán dle § 104 odst. 2 písm. c) zákona č. 254/2001 Sb., o vodách a o změně některých dalších zákonů, v platné znění (dále jen vodní zákon) a dle § 11 zákona č. 500/2004 Sb., správní řád (dále jen „správní řád“), v platném znění, v souladu s § 149 odst. 1 správního řádu, a jako dotčený orgán chránící veřejné zájmy dle § 4 odst. 2 písm. a) zákona č. 183/2006 Sb., o územním plánování a stavebním řádu, v platném znění (dále jen stavební zákon) **vydává** dle § 104 odst. 9 vodního zákona,

### souhlasné závazné stanovisko

Správě železnic, státní organizaci, se sídlem Dlážďená 1003/7, 110 00 Praha 1 – Nové Město, IČO: 70994234, která je na základě plné moci zastoupena společností SUDOP PRAHA, a.s., se sídlem Olšanská 2643/1a, 130 00 Praha 3 – Žižkov, IČO: 25793349, ke stavebnímu záměru s názvem „Rekonstrukce a rozšíření přejezdu v km 4,233 (P1417) trati Číčenice – Volary“, na pozemcích dle KN parc. č. 647, 134/1, 1759/1, 1759/6, 1763/1, 1763/2, 1763/3, 1854/1, 1854/3, 1855/1, 1867, 1869/1 a 1869/2 v k.ú. Vodňany, v obci Vodňany, v kraji Jihočeském, za níže uvedených podmínek.

#### Popis záměru:

Předmětem této stavby je rekonstrukce přejezdu P1417, který se nachází na železniční trati 197 Číčenice – Nové Údolí a silnici III/12243. V rámci stavby dojde k zabezpečení přejezdu P1417 novými přejezdovými světelnými zařízeními PZS3ZBL, které bude doplněno závorovými břevny, přehrazující silnici ve více jak 90 % své šíře. Celý železniční přejezd bude komplexně přestavěn a dojde k oddělení pěších od silniční dopravy. Tímto opatřením se významně zvýší bezpečnost chodců a i silniční dopravy. Součástí stavby bude vybudování nového rozsáhlého přejezdového zařízení, které značně zvýší bezpečnost dopravy v místě křížení silniční a železniční dopravy. Pro zajištění jeho činnosti se zřídí nové přípojky na stávající síť pro zajištění jak ovládání, tak napájení nového přejezdového zařízení. Součástí stavby je i úprava přejezdové konstrukce v místě přejezdu. Ta je prováděna především pro zajištění stability v místě křížení, které je místem vysokého zatížení ve všech směrech, a to jak silniční, tak železniční dopravou. Vzhledem k tomu dojde k úpravě

i železničního spodku, aby v době provozování stavby nedocházelo k propadům, nebo jiným degradacím stavby.

Odvodnění železničního spodku je řešeno pomocí příkopů, trativodů nebo příkopovými žlaby. Standardně jsou k odvodnění kolejiště navrženy otevřené příkopy, které jsou vyprofilovány a výškově upraveny tak, aby odpovídaly nově navržené niveletě dle podélného profilu a zajišťovaly odvodnění navržených sanačních vrstev, zářezových a násypových svahů. V místě železničního přejezdu je odvodnění vrstev pražcového podloží zajištěno pomocí stávajícího trativodu. V místech, kde stísněné poměry nedovolily použít standardní odvodnění pomocí otevřených příkopů, je navrženo použití prefabrikovaných příkopových žlabů (UCH). Dešťové vody z uvedeného systému odvodnění je navrženo vyústit v místě propustků a dále do přilehlé vodoteče. Ve stávajícím stavu je na místě stávajícího přejezdu umístěn kamenný propustek, který bude demolován. Po demolici stávajícího propustku je nově navržena dešťová kanalizace. Kanalizací bude odvedena voda z příkopu vedoucího podél komunikace v ulici Kodádkova (napravo od koleje v km 4,203) do stávající kanalizační sítě. Přebytná voda bude odvedena do nově vybudovaného vsakovacího objektu.

Na základě objednávky společnosti Projekt servis spol. s r.o., byl jako součást předložené projektové dokumentace zpracován geotechnický průzkum pro potřeby ověření geologické skladby na výtokové straně propustku u železničního přejezdu P1417, v km 4.200, v místě plánovaného vybudování vsakovacího objektu a dále posouzení vhodnosti geologického podloží pro likvidaci srážkových vod vsakem. Zpracovatelem uvedeného průzkumu byl Ing. Alexandr Kačora, autorizoval Martin Jech, autorizovaný technik pro geotechniku, číslo oprávnění ČKAIT 0012265. Průzkum byl zpracován v dubnu 2021.

#### **Podmínky závazného stanoviska:**

1. Při provádění stavby je nutno dbát na to, aby nedošlo k úniku jakýchkoliv závadných látek, především látek ropných, na okolní terén a bylo tak zamezeno ohrožení povrchových nebo podzemních vod.
2. Stavbou nedojde ke zhoršení odtokových poměrů v dané lokalitě.
3. Zasakování srážkových vod je možné bez dalších omezení, podmínkou v tomto případě je vhodnost zvolené lokality pro zasakování srážkových vod, aby jejich odváděním a zasakováním nebyla nepřiměřeně dotčena práva a právem chráněné zájmy jiných osob.
4. Stavebník je povinen písemně projednat napojení na síť technické infrastruktury s vlastníkem nebo provozovatelem těchto sítí – v tomto případě se společností ČEVAK, a.s., jako smluvním provozovatelem kanalizace pro město Vodňany.

#### **O d ů v o d n ě n í**

Městský úřad Vodňany, odbor životního prostředí, obdržel dne 15. 6. 2021 od Správy železnic, státní organizace, se sídlem Dlážděná 1003/7, 110 00 Praha 1 – Nové Město, IČO: 70994234, která je na základě plné moci zastoupena společností SUDOP PRAHA, a.s., se sídlem Olšanská 2643/1a, 130 00 Praha 3 – Žižkov, IČO: 25793349, žádost o vydání závazného stanoviska vodoprávního úřadu ve smyslu § 104 odst. 9 vodního zákona, ke stavebnímu záměru s názvem „Rekonstrukce a rozšíření přejezdu v km 4,233 (P1417) trati Číčenice – Volary“, na pozemcích dle KN parc. č. 647, 134/1, 1759/1, 1759/6, 1763/1, 1763/2, 1763/3, 1854/1, 1854/3, 1855/1, 1867, 1869/1 a 1869/2 v k.ú. Vodňany, v obci Vodňany, v kraji Jihočeském. Dle předložené projektové dokumentace se jedná o provedení rekonstrukce přejezdu P1417, který se nachází na železniční trati 197 Číčenice – Nové Údolí a silnici III/12243. V rámci stavby dojde k zabezpečení přejezdu P1417 novým přejezdovým světelným zařízením PZS3ZBL, které bude doplněno závorovými břevny. Celý železniční přejezd bude komplexně přestavěn a dojde k oddělení pěších od silniční dopravy. Tímto opatřením se významně zvýší bezpečnost chodců a i silniční dopravy. Součástí stavby bude vybudování nového rozsáhlého přejezdového zařízení, které značně zvýší bezpečnost dopravy v místě křížení silniční a železniční dopravy. Součástí stavby bude provedení demolice stávajícího propustku. Po demolici je navrženo provedení nové dešťové kanalizace. Kanalizací bude odvedena voda z příkopu vedoucího podél komunikace v ulici Kodádkova, do stávající kanalizační sítě. Přebytná voda bude odvedena do nově vybudovaného vsakovacího objektu.

Městský úřad Vodňany, odbor životního prostředí, jako dotčený orgán, chránící veřejné zájmy dle § 4 odst. 2 stavebního zákona a jako orgán vydávající závazné stanovisko dle § 104 odst. 9 vodního zákona, posoudil předloženou žádost a přiložené doklady, z hlediska jejich souladu s povinnostmi vyplývajícími z vodního a stavebního zákona a jejich prováděcích předpisů, a stanovil podmínky pro realizaci stavebního záměru. Obsah závazného stanoviska je závazný pro výrokovou část rozhodnutí správního orgánu.

#### **Poučení**

Závazné stanovisko není samostatným rozhodnutím ve správním řízení, jeho obsah je závazný pro výrokovou část rozhodnutí vydaných dle zvláštních předpisů. Proti závaznému stanovisku se nelze ve smyslu § 149 odst. 1 správního řádu odvolat. Odvolání proti obsahu závazného stanoviska lze učinit pouze v souvislosti s odvoláním proti správnímu rozhodnutí vydanému příslušným stavebním úřadem.

Ing. Michaela Oberpfalzerová  
oprávněná úřední osoba

#### **Rozdělovník:**

##### **Obdrží:**

- Správa železnic, státní organizace, Dlážďená 1003/7, 110 00 Praha 1 – Nové Město, doručovat na základě plné moci společnosti SUDOP PRAHA, a.s., Olšanská 2643/1a, 130 00 Praha 3 – Žižkov

##### **Na vědomí:**

- Městský úřad Vodňany, odbor dopravy a SH

##### **Vlastní:**

- Městský úřad Vodňany, odbor životního prostředí, vodoprávní úřad - vlastní 1x



## Doložka konverze na žádost do dokumentu v listinné podobě

Tento dokument v listinné podobě, který vznikl pod pořadovým číslem **301016\_015947** převedením z dokumentu obsaženého v datové zprávě, skládajícího se z **3** listů, se shoduje s obsahem dokumentu, jehož převedením vznikl.

Autorizovanou konverzí dokumentu se nepotvrzuje správnost a pravdivost údajů obsažených v dokumentu a jejich soulad s právními předpisy.

Obsah předložené datové zprávy k provedení autorizované konverze byl ve shodě se záznamy Informačního systému datových schránek. Tato datová zpráva s číslem 928329642 byla systémem přenesena dne 15.07.2021 v 10:45:05. Platnost datové zprávy byla ověřena dne 20.07.2021 v 08:57:18. Datová zpráva byla opatřena elektronickou značkou, zaručenou elektronickou pečeti založenou na certifikátu pro elektronickou pečeť vydaném kvalifikovaným poskytovatelem služeb vytvářejících důvěru, nebo uznávanou elektronickou pečeti. Údaje o elektronické značce nebo pečeti: číslo certifikátu **01 55 C7 24**, certifikát byl vydán **PostSignum Qualified CA 4, Česká pošta, s.p. pro Informační systém datových schránek - produkční prostředí Ministerstva vnitra České republiky**. Elektronická značka nebo pečeť byla označena časovým razítkem. Datum a čas **15.07.2021 16:13:09**, číslo kvalifikovaného časového razítka nebo kvalifikovaného elektronického časového razítka **01 40 71 FF**, časové razítko bylo vydáno **PostSignum Qualified CA 5, Česká pošta, s.p.**.

Odesílající datová schránka:

Název: Město Vodňany

Adresa: nám. Svobody 18, 38901 Vodňany, CZ

ID datové schránky: fb9bfyg

Typ uživatele: Nejištěno

Vstupní dokument obsažený v datové zprávě byl podepsán kvalifikovaným elektronickým podpisem a platnost kvalifikovaného elektronického podpisu byla ověřena dne 20.07.2021 v 08:57:23. Kvalifikovaný elektronický podpis byl shledán platným (dokument nebyl změněn) a ověření platnosti kvalifikovaného certifikátu pro elektronický podpis bylo provedeno vůči zveřejněnému seznamu zneplatněných certifikátů vydanému k datu 20.07.2021 05:25:08. Údaje o kvalifikovaném elektronickém podpisu: číslo kvalifikovaného certifikátu pro elektronický podpis **01 53 11 77**, kvalifikovaný certifikát pro elektronický podpis byl vydán kvalifikovaným poskytovatelem služeb vytvářejících důvěru **PostSignum Qualified CA 4, Česká pošta, s.p.** pro podepisující osobu **Ing. MICHAELA OBERPFALZEROVÁ, 1, Město Vodňany**. Uznávaný elektronický podpis byl označen platným kvalifikovaným časovým razítkem nebo kvalifikovaným elektronickým časovým razítkem vydaným kvalifikovaným poskytovatelem. Platnost časového razítka byla ověřena dne 20.07.2021 v 08:57:23. Údaje o časovém razítku: datum a čas **15.07.2021 09:40:20**, číslo kvalifikovaného certifikátu pro časové razítko **01 40 71 A2**, časové razítko bylo vydáno kvalifikovaným poskytovatelem **PostSignum Qualified CA 5, Česká pošta, s.p.**.

Vystavil: Česká pošta, s.p.

Pracoviště: Plzeň 1

Česká pošta, s.p. dne 20.07.2021

Jméno, příjmení a podpis osoby, která autorizovanou konverzi dokumentu provedla:

JANA STEHLÍKOVÁ

Otisk úředního razítka:



Poznámka:

Kontrolu této doložky lze provést v centrální evidenci doložek přístupné způsobem umožňujícím dálkový přístup na adrese <https://www.czechpoint.cz/overovacidolozky>.



Čes







**Hasičský záchranný sbor Jihočeského kraje**  
Územní odbor Strakonice, Podsrpenská 438, 386 01 Strakonice I

Č. j.: HSCB-2471-2/2021 UO-ST

SUDOP PRAHA a.s.  
Ing. Ivana Maštaliřová  
Projektové středisko Plzeň  
Husova 71  
301 00 Plzeň

Strakonice 14. 07. 2021

Počet stran: 2

Příloha: 1/dokumentace

**Závazné stanovisko dotčeného orgánu na úseku požární ochrany**

Vyřizuje: nprap. Blanka Dvořáková, telefon: 950 215 147, e-mail: prevence.st@jck.izscr.cz. K č. j. 230/040/210611/Sa, ze dne 11. 06. 2021  
P-195-21

**Název stavby:** Rekonstrukce a rozšíření přejezdu v km 4,233 (P1417)trati Číčenice - Volary

**Místo stavby:** k. ú. Vodňany

**Stavebník:** Správa železnic, státní organizace, Dlážděná 1003/7, Nové Město, 110 00 Praha

**Předložený druh dokumentace:** Společné územní a stavební řízení

**Jméno a příjmení zpracovatele PBŘ, číslo ČKAIT, datum:**

SUDOP PRAHA a.s., ČKAIT -, Ing. Jitka Tobolová, ČKAIT 0009345 , PBŘ jako součást Souhrnné technické zprávy čl. B.2.8

(dále jen "dokumentace")

Hasičský záchranný sbor Jihočeského kraje (dále jen „HZS JČK“) jako věcně a místně příslušný dotčený orgán na úseku požární ochrany dle ustanovení § 26 odst. 2 písm. b), § 31 odst. 1 písm. b) a § 35 písm. b) zákona č. 133/1985 Sb., o požární ochraně, ve znění pozdějších předpisů (dále jen „zákon o PO“), posoudil v rozsahu požárně bezpečnostního řešení výše uvedenou dokumentaci předloženou dne 18. 06. 2021 a vydává k ní v souladu s ustanovením § 31 odst. 3 zákona o PO a dále dle ustanovení § 149 odst. 1 zákona č. 500/2004 Sb., správní řád, ve znění pozdějších předpisů

**souhlasné závazné stanovisko**

**Odůvodnění**

HZS JČK vycházel při vydání závazného stanoviska z těchto podkladů:

- Požárně bezpečnostní řešení (Společné územní a stavební řízení, SUDOP PRAHA a.s., Ing. Jitka Tobolová, ČKAIT 0009345 , PBŘ jako součást Souhrnné technické zprávy čl. B.2.8)

Posouzením předložené dokumentace dle ustanovení § 46 odst. 1 vyhlášky č. 246/2001 Sb., o stanovení podmínek požární bezpečnosti a výkonu státního požárního dozoru (vyhláška o požární prevenci), ve znění vyhlášky č. 221/2014 Sb., dospěl HZS JČK k závěru, že dokumentace splňuje obsahové náležitosti dle ustanovení § 41 vyhlášky o požární prevenci. Z obsahu posouzené dokumentace vyplývá, že jsou splněny technické podmínky požární ochrany kladené na danou stavbu vyhláškou č. 23/2008 Sb., o technických podmínkách požární ochrany staveb, ve znění vyhlášky č. 268/2011 Sb.



1/2  
plk. Ing. Ota Šmejkal  
ředitel Územního odboru Strakonice  
HZS Jihočeského kraje  
rada

## Doložka konverze na žádost do dokumentu v listinné podobě

Tento dokument v listinné podobě, který vznikl pod pořadovým číslem **301016\_015948** převedením z dokumentu obsaženého v datové zprávě, skládajícího se z **2** listů, se shoduje s obsahem dokumentu, jehož převedením vznikl.

Autorizovanou konverzí dokumentu se nepotvrzuje správnost a pravdivost údajů obsažených v dokumentu a jejich soulad s právními předpisy.

Obsah předložené datové zprávy k provedení autorizované konverze byl ve shodě se záznamy Informačního systému datových schránek. Tato datová zpráva s číslem 928463652 byla systémem přenesena dne 15.07.2021 v 14:36:17. Platnost datové zprávy byla ověřena dne 20.07.2021 v 08:59:11. Datová zpráva byla opatřena elektronickou značkou, zaručenou elektronickou pečeti založenou na certifikátu pro elektronickou pečeť vydaném kvalifikovaným poskytovatelem služeb vytvářejících důvěru, nebo uznávanou elektronickou pečeti. Údaje o elektronické značce nebo pečeti: číslo certifikátu **01 55 C7 24**, certifikát byl vydán **PostSignum Qualified CA 4, Česká pošta, s.p. pro Informační systém datových schránek - produkční prostředí Ministerstva vnitra České republiky**. Elektronická značka nebo pečeť byla označena časovým razítkem. Datum a čas **15.07.2021 16:13:43**, číslo kvalifikovaného časového razítka nebo kvalifikovaného elektronického časového razítka **01 40 71 A4**, časové razítko bylo vydáno **PostSignum Qualified CA 5, Česká pošta, s.p.**

Odesílající datová schránka:

Název: Hasičský záchranný sbor Jihočeského kraje

Adresa: Pražská tř. 2666/52b, 37004 České Budějovice, CZ

ID datové schránky: ph9aiu3

Typ uživatele: Nežjištěno

Vstupní dokument obsažený v datové zprávě byl podepsán kvalifikovaným elektronickým podpisem a platnost kvalifikovaného elektronického podpisu byla ověřena dne 20.07.2021 v 08:59:21. Kvalifikovaný elektronický podpis byl shledán platným (dokument nebyl změněn) a ověření platnosti kvalifikovaného certifikátu pro elektronický podpis bylo provedeno vůči zveřejněnému seznamu zneplatněných certifikátů vydanému k datu 15.07.2021 13:21:42. Údaje o kvalifikovaném elektronickém podpisu: číslo kvalifikovaného certifikátu pro elektronický podpis **01 53 6B EF**, kvalifikovaný certifikát pro elektronický podpis byl vydán kvalifikovaným poskytovatelem služeb vytvářejících důvěru **PostSignum Qualified CA 4, Česká pošta, s.p. pro podepisující osobu Mgr. Václav Svach, vedoucí pracoviště prevence, OOB a KŘ, Územní odbor Strakonice, 786544, Česká republika - Hasičský záchranný sbor Jihočeského kraje**. Uznávaný elektronický podpis byl označen platným kvalifikovaným časovým razítkem nebo kvalifikovaným elektronickým časovým razítkem vydaným kvalifikovaným poskytovatelem. Platnost časového razítka byla ověřena dne 20.07.2021 v 08:59:21. Údaje o časovém razítku: datum a čas **15.07.2021 13:21:42**, číslo kvalifikovaného certifikátu pro časové razítko **00 8A 5C 9B C0 F7 CD EA CB**, časové razítko bylo vydáno kvalifikovaným poskytovatelem **TSA Disig aTSU 2, Disig a.s.**

Vystavil: Česká pošta, s.p.


Pracoviště: Plzeň 1

Česká pošta, s.p. dne 20.07.2021

Jméno, příjmení a podpis osoby, která autorizovanou konverzi dokumentu provedla:

JANA STEHLÍKOVÁ

Otisk úředního razítka:



### Poznámka:

Kontrolu této doložky lze provést v centrální evidenci doložek přístupné způsobem umožňujícím dálkový přístup na adrese <https://www.czechpoint.cz/overovacidoložky>.









# KRAJSKÁ HYGIENICKÁ STANICE

JIHOČESKÉHO KRAJE SE SÍDLEM V ČESKÝCH BUDĚJOVICÍCH

adresa: Na Sadech 25, 370 71 České Budějovice, tel.: +420 387 712 111, fax: +420 387 712 158

e-mail: khscb@khscb.cz, ID datová schránka: agzai3c

Váš dopis značky:

Ze dne 2603-

Naše č. j.: KHSJC 18435/2021/HOK PI- PT-ST

Spisová značka: S-KHSJC 18435/2021

Vyřizuje: Ing. Brožová

Tel. číslo: 387 712 823

Datum: 25.6.2021

**SUDOP PRAHA a.s.**

**Husova 71**

**301 00 Plzeň**

## **Závazné stanovisko orgánu ochrany veřejného zdraví na akci**

**„Rekonstrukce a rozšíření přejezdu v km 4,233 (P1417) trati Čičenice - Volary“ - k územnímu a stavebnímu řízení.**

Krajská hygienická stanice Jihočeského kraje se sídlem v Českých Budějovicích (dále také „KHS Jč kraje“) jako orgán ochrany veřejného zdraví, místně příslušný podle § 11 odst. 1 písm. b) zákona č. 500/2004 Sb., správního řádu, ve znění pozdějších předpisů (dále jen „správní řád“ nebo „s. ř.“), a jako dotčený správní úřad při rozhodování ve věcech upravených zvláštními právními předpisy, které se dotýkají zájmů chráněných orgánem ochrany veřejného zdraví podle zákona č. 258/2000 Sb., o ochraně veřejného zdraví, ve znění pozdějších předpisů (dále jen „zákon č. 258/2000 Sb.“), vydává podle § 77 odst. 1 ve spojení s § 82 odst. 2 písm. i. zákona č. 258/2000 Sb. ve spojení s § 149 správního řádu a ve spojení s § 4 odst. 2 zákona č. 183/2006 Sb., o územním plánování a stavebním řádu (stavební zákon), ve znění pozdějších předpisů toto

### **závazné stanovisko:**

S návrhem projektové dokumentace na stavbu: „Rekonstrukce a rozšíření přejezdu v km 4,233 (P1417) trati Čičenice - Volary“ - k územnímu a stavebnímu řízení (dále jen „projektová dokumentace“), hlavní projektant: Ing. Martin Raibr, zhotovitel díla: SUDOP PRAHA a.s., Olšanská 2643/1a, 130 00 Praha 3, zakázka: 20-254.208, označení části: B, předložený orgánu ochrany veřejného zdraví dne 15.6.2021 žadatelem Správa železnic, státní organizace, Dlážděná 1003/7, 110 00 Praha 1, IČ: 70994234 (dále jen „žadatel“), zastoupeným na základě plné moci ze dne 2.5.2018 zmocněncem společností SUDOP PRAHA a.s., Olšanská 2643/1a, 130 00 Praha 3, jako podkladu k územnímu a stavebnímu řízení

### **se s o u h l a s í**

#### **Odůvodnění:**

Žadatel podal KHS Jč kraje dne 15.6.2021 žádost o vydání závazného stanoviska k projektové dokumentaci na akci: „Rekonstrukce a rozšíření přejezdu v km 4,233 (P1417) trati Čičenice - Volary“ - k územnímu a stavebnímu řízení.

Projektová dokumentace řeší rekonstrukci příjezdu P1417, který se nachází na železniční trati 197 Čičenice – Nové Údolí a silnici III/12243. Jedná se o železniční přejezd ve Vodňanech, křižující ulici Kodádkova, Budějovická. V rámci stavby dojde k zabezpečení přejezdu P1417 novým přejezdovým světelným zařízením PZS 3ZBL, které bude doplněno závorovými břežny přehrazující silnici ve více jak 90% své šíře. Celý železniční přejezd bude komplexně přestavěn a dojde k oddělení pěších od silniční dopravy. Součástí stavby bude vybudování nového rozsáhlého přejezdového zařízení, které značně zvýší bezpečnost dopravy v místě křížení silniční a železniční dopravy. Na celém přejezdu dojde k umístění nového výstražného zařízení.

Součástí stavby je i úprava přejezdové konstrukce v místě přejezdu. Dále dojde i k úpravě železničního spodku.

V projektové dokumentaci je řešen hluk ze stavební činnosti.

Ve věci nebyl shledán rozpor mezi předloženou projektovou dokumentací a zájmy chráněnými orgánem ochrany veřejného zdraví podle zákona č. 258/2000 Sb., o ochraně veřejného zdraví a o změně některých souvisejících zákonů ve znění pozdějších předpisů.

„otisk razítka“

Ing. Jindřiška Brožová  
odborný rada  
odd. HOK ÚP Písek - Prachatice - Strakonice



## Doložka konverze na žádost do dokumentu v listinné podobě

Tento dokument v listinné podobě, který vznikl pod pořadovým číslem **301016\_015812** převedením z dokumentu obsaženého v datové zprávě, skládajícího se z **2** listů, se shoduje s obsahem dokumentu, jehož převedením vznikl.

Autorizovanou konverzí dokumentu se nepotvrzuje správnost a pravdivost údajů obsažených v dokumentu a jejich soulad s právními předpisy.

Obsah předložené datové zprávy k provedení autorizované konverze byl ve shodě se záznamy Informačního systému datových schránek. Tato datová zpráva s číslem 922570921 byla systémem přenesena dne 25.06.2021 v 13:44:01. Platnost datové zprávy byla ověřena dne 29.06.2021 v 10:24:39. Datová zpráva byla opatřena elektronickou značkou, zaručenou elektronickou pečeti založenou na certifikátu pro elektronickou pečeť vydaném kvalifikovaným poskytovatelem služeb vytvářejících důvěru, nebo uznávanou elektronickou pečeti. Údaje o elektronické značce nebo pečeti: číslo certifikátu **01 55 C7 24**, certifikát byl vydán **PostSignum Qualified CA 4, Česká pošta, s.p. pro Informační systém datových schránek - produkční prostředí Ministerstva vnitra České republiky**. Elektronická značka nebo pečeť byla označena časovým razítkem. Datum a čas **28.06.2021 07:11:17**, číslo kvalifikovaného časového razítka nebo kvalifikovaného elektronického časového razítka **01 40 71 A1**, časové razítko bylo vydáno **PostSignum Qualified CA 5, Česká pošta, s.p.**

Odesílající datová schránka:

Název: Krajská hygienická stanice Jihočeského kraje se sídlem v Českých Budějovicích

Adresa: Na Sadech 1858/25, 37001 České Budějovice, CZ

ID datové schránky: agzai3c

Typ uživatele: Pověřená osoba

Vstupní dokument obsažený v datové zprávě byl podepsán kvalifikovaným elektronickým podpisem a platnost kvalifikovaného elektronického podpisu byla ověřena dne 29.06.2021 v 10:24:45. Kvalifikovaný elektronický podpis byl shledán platným (dokument nebyl změněn) a ověření platnosti kvalifikovaného certifikátu pro elektronický podpis bylo provedeno vůči zveřejněnému seznamu zneplatněných certifikátů vydanému k datu 29.06.2021 09:48:28. Údaje o kvalifikovaném elektronickém podpisu: číslo kvalifikovaného certifikátu pro elektronický podpis **01 55 81 7A**, kvalifikovaný certifikát pro elektronický podpis byl vydán kvalifikovaným poskytovatelem služeb vytvářejících důvěru **PostSignum Qualified CA 4, Česká pošta, s.p. pro podepisující osobu Ing. Jindřiška Brožová, referent státní správy, ÚP Strakonice, 711, Krajská hygienická stanice Jihočeského kraje se sídlem v Českých Budějovicích**. Uznávaný elektronický podpis byl označen platným kvalifikovaným časovým razítkem nebo kvalifikovaným elektronickým časovým razítkem vydaným kvalifikovaným poskytovatelem. Platnost časového razítka byla ověřena dne 29.06.2021 v 10:24:45. Údaje o časovém razítku: datum a čas **25.06.2021 13:12:27**, číslo kvalifikovaného certifikátu pro časové razítko **01 40 71 A0**, časové razítko bylo vydáno kvalifikovaným poskytovatelem **PostSignum Qualified CA 5, Česká pošta, s.p.**

Vystavil: Česká pošta, s.p.

Pracoviště: Plzeň 1

Česká pošta, s.p. dne 29.06.2021

Jméno, příjmení a podpis osoby, která autorizovanou konverzi dokumentu provedla:

JANA STEHLÍKOVÁ

Otisk úředního razítka:



### Poznámka:

Kontrolu této doložky lze provést v centrální evidenci doložek přístupné způsobem umožňujícím dálkový přístup na adrese <https://www.czechpoint.cz/overovacidoložky>.





Pomáhat a chránit

POLICIE ČESKÉ REPUBLIKY  
Krajské ředitelství policie Jihočeského kraje

Územní odbor Strakonice  
Dopravní inspektorát Strakonice



Č.j. KRPC-66836-2/ČJ-2021-020706

Strakonice 21. července 2021

**SUDOP Praha a.s.**  
**Středisko elektrotechniky**  
**Olšanská 1a**  
**130 80 Praha**

Počet listů :  
Přílohy: 1/0

**Stanovisko k návrhu dopravního řešení stavby „Rekonstrukce a rozšíření přejezdu v km. 4,233 (P1417) na trati Čičenice - Volary“ pro účely územního rozhodnutí a stavebního povolení.**

Na podkladě Vaší žádosti podané dne 12.7..2021 Policie ČR, Krajské ředitelství policie Jihočeského kraje, Dopravní inspektorát Územního odboru Strakonice, jako orgán státní správy ve věcech bezpečnosti a plynulosti provozu na pozemních komunikacích ve smyslu ustanovení § 1) zákona č. 12/1997 Sb., o bezpečnosti a plynulosti provozu na pozemních komunikacích a dle ustanovení § 16 odst. 2 písm. b) zákona č. 13/1997 Sb., o pozemních komunikacích ve znění pozdějších předpisů a sděluje následující:

**S o u h l a s í m e** s předloženým dopravním řešením navrhované stavby ve vztahu k zajištění podmínek bezpečného a plynulého provozu na pozemních komunikacích a **s vydáním územního rozhodnutí a stavebního povolení** za níže uvedených podmínek:

Nově navržené chodníky budou provedeny v souladu s požadavky vyhl.č. 398/2009 Sb., o obecných technických požadavcích zabezpečujících bezbariérové užití staveb, a v souladu s požadavky příslušné ČSN 73 6110 „Projektování místních komunikací“, zejména zdůrazňujeme nutnost zajištění přirozené vodící linie na chodníku (obrubník u trávníku musí být min. 6 cm vysoký) a provedení požadovaných hmatových úprav (varovný pás, který musí být umístěn podél celé plochy sníženého obrubníku a dále přetažen po obou stranách až do výšky obrubníku 8 cm).

Na Ohradě 1067  
386 01 Strakonice

Tel.: 974 237 258 nebo 111  
Email: st.di.inzenyr@pcr.cz



Požaduje dodržení platných ČSN, obrubníky budou na počátku a koncích zaobleny, či zapuštěny a nebudou tvořit ostré hrany. Je nutné také zachovat odstup pevných překážek od komunikace a pojížděných ploch. Komunikace bude řádně odvodněna, nebude docházet k zatékání vody na komunikaci.

V rozhledových poměrech křižovatek nebudou žádné překážky bránící v rozhledu, tyto plochy budou bez oplocení a překážek a budou součástí veřejného prostoru, budou zde umístěny pouze překážky, které zde dle příslušné ČSN mohou být a všechny sjezdy budou splňovat příslušné ustanovení ČSN.

Veřejné osvětlení bude provedeno v souladu s požadavky příslušných ČSN, svítidla nesmí oslňovat řidiče, *Veřejné osvětlení bude plnit následující PLATNÉ PŘEDPISY: Světelnětechnické parametry osvětlení pozemních komunikací stanoví normy [7]-ČSN CEN/TR 13201-1 Osvětlení pozemních komunikací - Část 1: Výběr tříd osvětlení, [8]-ČSN EN 13201-2 Osvětlení pozemních komunikací - Část 2: Požadavky, [9]-ČSN EN 13201-3 Osvětlení pozemních komunikací - Část 3: Výpočet a [10]-ČSN EN 13201-4 Osvětlení pozemních komunikací.*

**Souhlasíme s doplněním závor a přejezdového zabezpečovacího zařízení třídy PZZ 3ZBL na železničním přejezdu P1417 v km. 4,233 na železniční trati 197 Čičenice – Volary a sděluje následující:**

Technologický domek u železničního přejezdu č. P1417 musí být umístěn tak, aby netvořil překážku v rozhledech. V rozhledových trojúhelnících železničního přejezdu s PZS a se závorami nesmí být žádné překážky rozhledu, a to ani v budoucnosti (nutno pravidelně odstraňovat případnou přerostlou zeleň a dřeviny).

Pro upozornění na železničním přejezdu by měly být umístěny níže uvedené dopravní značky:

**A 29 „Železniční přejezd se závorami“ + A31a „Návěstní deska (240m)**, A29 se umísťuje ve vzdálenosti 240 m před železničním přejezdem se závorami, nad značku A31a.

**Umístění navrženého dopravního značení je nutné nejprve projednat a stanovit na příslušném silničním správním úřadě.**

Před samotnou realizací stavby požadujeme **"důsledně"** zpracovat dopravně inženýrské opatření (dále jen DIO), aby při provádění prací byla zajištěna bezpečnost a plynulost silničního provozu přechodným dopravním značením. DIO musí zpracovat projektant s autorizací na dopravu, dopravní stavby, kdy jeho razítko bude na DIO otištěno. Poté bude DIO, a to **včas, před zahájením prací, předloženo** k odsouhlasení na DI PČR Strakonice s žádostí příslušného správního úřadu, o povolení

zvláštního užívání pozemních komunikací. DI PČR Strakonice na tomto základě vydá předchozí souhlas dle zákona č. 13/1997 Sb., o pozemních komunikacích v platném znění ke zvláštnímu užívání komunikací i vyjádření dle zákona č. 361/2000 Sb., o provozu na pozemních komunikacích v platném znění ke stanovení přechodné úpravy provozu na pozemních komunikacích pro potřeby silničního správního úřadu. Dopravní značení dle návrhu DIO stanoví příslušný odbor dopravy.

z.r. por. Jaroslav Krejčí DiS.  
komisař  
(podepsáno elektronicky)

**npor. Bc. Martin Dvořák**  
**vedoucí DI**

Příloha : výkres č. 2.001 – situace – potvrzený Policií ČR

por. Jaroslav Krejčí, DiS.

21.07.2021 12:27:46

Digitálně podepsal:

por. Jaroslav Krejčí, DiS.  
POLICIE ČESKÉ REPUBLIKY

Důvod: Z rozkazu

Příloha k čj: KRPC-66836-2/ČJ-2021-020706 ze dne 21.7.2021



Podpis:			Datum:
Revize:	Datum:	Popis:	Kontrolovat
1	03.03.2020	Dokumentace k příloham	Ing. Lukáš Černý

Stavebník / investitor:	Správa železnic, státní organizace	 <b>SPRÁVA ŽELEZNIC</b>
Adresa:	Dlážděná 1003/7, 110 00 Praha 1	
Zástupce investora:	Stavební správa západ	
Adresa:	Sokolovská 1955/278, 190 00 Praha 9	

<b>Zhotovitel ides</b>	<b>SUDOP PRAHA a.s.</b>		
<b>Adresa:</b>	Olešnická 1a, 130 00 Praha 3		
<b>Kontakt:</b>	T: +420 267 004 111 E: sudop@sudop.cz		
<b>Zhotovitel činnj / objekty:</b>	<b>SUDOP EU a.s.</b>		
<b>Adresa:</b>	Olešnická 1a, 130 00 Praha 3		
<b>Kontakt:</b>	T: +420 267 004 305 E: info@sudop.eu		
<b>Hlavnj projektant (HP):</b>	Ing. Martin Raštr	<b>Specifikace</b>	Ing. Lukáš Černý

Název stavby / akce:		Rekonstrukce a rozšíření přejezdu v km 4,233 (P1417) tratě Člčnice - Volary		Značení (S442):	S6319002
Název úseku:		Zakázání příjezdu		Značení úseku:	0,2 km
Název objektu:		P1417, přejezdové konstrukce		Cíle objektu / komplex:	80 230
Název přílohy:		Situace		Číslo přílohy:	2 - 00
Název úseku (část přílohy):		Zpracování přílohy		Společ. dokumentace	
Odpovědný projektant:		Ing. Lukáš Černý		Mřížková: 1250	DUS
Ing. Lukáš Černý		Ing. Lukáš Černý		(Formát): 6x4	
(Kraj):		Katastrální území:		TUJ20:	18 07 2017
B-1417		B-1417		Souhlas datovat zpracování:	DUS

DOKUMENT IZ LOKALNOG VEŠTAČENJA IZ OBLASTI GRAĐEVINARSTVA IPOSREDOVANJE U PROMETU NEPOKRETNOSTI



SU A0105312



CRDUX00HJADO

**DRÁŽNÍ ÚŘAD, ŠKROUPOVA 11, 301 36 PLZEŇ**  
**sekce infrastruktury, územní odbor Plzeň**

SUDOP PRAHA, a.s.  
 Projektové středisko Plzeň  
 Husova 71  
 301 00 Plzeň

**VÁŠ DOPIS ZNAČKY / ZE DNE**  
 Ing. Ivana Maštalířová / 11.6.2021  
 zn. 230/043/210611/Sa

**NAŠE ZNAČKA**  
 ML-SOL0669/21/Vř  
 DUCR-36122/21/Vř

**VYŘIZUJE / TELEFON**  
 Vavruněk Jiří Ing. et Bc. /  
 +420 972 524 098 (linka 223)

**V PLZNI DNE**  
 25. června 2021

**Věc:** Čičenice - Volary, km 4,233 - Rekonstrukce a rozšíření přejezdu

Drážní úřad obdržel dne **18. června 2021** Vaši žádost o vyjádření k projektové dokumentaci pro společné povolení na stavbu „Čičenice - Volary, km 4,233 - Rekonstrukce a rozšíření přejezdu“.

K Vaší žádosti Vám Drážní úřad jako drážní správní úřad podle § 54 odst. 1 zákona č. 266/1994 Sb., o dráhách, ve znění pozdějších předpisů a § 15 zákona č. 183/2006 Sb. o územním plánování a stavebním řádu (stavební zákon), sděluje následující:

dle zaslaného dokumentace je stavba členěna na  
 Technologickou část - Železniční zabezpečovací zařízení

- přejezdové zabezpečovací zařízení
- železniční sdělovací zařízení

Stavební část - Inženýrské objekty

- železniční svršek a spodek
- trakční a energetická zařízení

dle § 5 odst. 1 zákona o dráhách se jedná o stavbu dráhy. V daném případě tedy dle §15 odst.3 stavebního zákona Drážní úřad není dotčeným orgánem, ale speciálním stavebním úřadem.

**Drážní úřad**

Wilsonova 300/8

121 06 Praha 2

(84)

**Ing. František Kuška**  
 ředitel územního odboru Plzeň

**Rozdělovník:**

- SUDOP PRAHA, a.s., Projektové středisko Plzeň, Husova 71, 301 00 Plzeň
- DÚ/S - spis







SU A0105379



# SPRÁVA A ÚDRŽBA SILNIC Jihočeského kraje

1-12

příspěvková organizace  
Nemanická 2133/10, PSČ 370 10 České Budějovice  
zapsaná v OR u KS v Českých Budějovicích, odd. Pr., vložka 173, datum zápisu dne 1.7.2002  
závod Strakonice  
U Řepické zastávky 1294, 386 11 Strakonice

SUDOP PRAHA, a. s.  
Olšanská 1a  
130 80 Praha 3

Váš dopis značky / ze dne: 230/044/210611/Sa / 11.06.2021 Naše značka: SÚS JČK 11155 /2021 Vyřizuje: Čížek Dne: 14.07.2021

## Vyjádření k akci: „Rekonstrukce a rozšíření přejezdu v km 4,233 (P1417) trati Číčenice – Volary“

Jihočeský kraj zastoupený Správou a údržbou silnic Jihočeského kraje závodem Strakonice jako vlastník pozemků parc. č.1763/1, 1763/2 a 1763/3 k. ú. Vodňany a silnice III/12243 souhlasí s realizací rekonstrukce a rozšíření přejezdu v km 4,233 (P1417) na trati Číčenice – Volary za dodržení následujících podmínek:

- 1) Požadujeme uzavřít smlouvu o právé provést stavbu na pozemcích Jihočeského kraje. Po provedení a kolaudačním souhlasu bude mezi investorem stavby a Jihočeským krajem provedeno majetkoprávní vypořádání (případný geometrický plán zajistí investor stavby). Bude se jednat zejména o pozemek parc. č. 1763/2 k. ú. Vodňany, který je v majetku Jihočeského kraje a na kterém se nachází rekonstruovaný železniční přejezd.
- 2) Zhotovitel stavby požádá před vlastním prováděním stavby u příslušného silničního správního úřadu o povolení stavebních prací na silnici III/12243. Pro účel vydání tohoto povolení bude vydáno naší organizací samostatné vyjádření. Zároveň převezme zhotovitel od zástupce Správy a údržby silnic Jihočeského kraje závodu Strakonice protokolárně dotčený úsek komunikace do dočasného užívání a po provedení prací ho opět protokolárně předá zpět, a to včetně předání fotodokumentace stavby.
- 3) V rámci rekonstrukce a rozšíření železničního přejezdu bude vybudováno nové přejezdové světelné zařízení, které bude doplněno závorovými břevny. Na silnici III/12243 mimo železniční přejezd bude provedeno odfrézování vozovky v tl. 100 mm a znovupoložení asfaltových vrstev (ACL 16+ 60mm a ACO 11+ 40 mm). Spáry napojení budou ošetřeny vhodnou záливkou. Odvodnění silnice bude řešeno pomocí silničních obrub (některé budou osazeny nově), směrem na Újezd vlevo bude pouze zatravněná krajnice.
- 4) Vodorovné značení bude provedeno z dvousložkového plastu.
- 5) V rámci navržených stavebních úprav silnice III/12243 musí být zajištěno dostatečné odvodnění vozovky silnice.

Vyjádření je platné 2 roky od data jeho vydání.

Správa a údržba silnic Jihočeského kraje  
závod STRAKONICE  
U Řepické zastávky 1294, 386 11 Strakonice I.  
IČO 709 71 641 16

Robert Vavřík

ředitel závodu Strakonice



Datum

29. 7. 2021

Váš dopis zn.

230/045/210611/Sa

Číslo jednací

2650/2021-O32

**SUDOP PRAHA a.s.**

Ing. Ivana Maštalířová

Olšanská 2a

130 80 Praha 3

Vyřizuje

**Josef Urbanský****Odbor správy a prodeje majetku | oddělení stavebních činností a rozvoje**

T 725 851 837

urbanskyj@gr.cd.cz

**Souhrnné stanovisko GR ČD, a.s. k dokumentaci pro územní rozhodnutí a stavební povolení  
 „Rekonstrukce a rozšíření přejezdu v km 4,233 (P1417) trati Čičenice - Volary“**

Zpracování projektu stavby je zahrnuto v Plánu investiční výstavby železniční dopravní infrastruktury na rok 2021. Investorem stavby je Správa železnic, státní organizace, Stavební správa západ.

Odpovědný projektant: SUDOP PRAHA a.s.

Projektová dokumentace stavby byla projednána:

- regionální správou majetku Praha – **s podmínkami**
- odborem obchodu osobní dopavy O16 – bez připomínek
- odborem provozu osobní dopavy O18 – bez připomínek

**Odbor správy a prodeje majetku nemá výhrad k předložené projektové dokumentaci, a to za předpokladu dodržení podmínek uvedených v příloženém stanovisku RSM Praha.**

Toto stanovisko je platné po dobu dvou let. Všechny změny v dokumentaci musí být znovu projednány.

S pozdravem,

**Ing. David Olša**

ředitel odboru správy a rozvoje majetku

Ing. David  
Olša

Digitálně podepsal Ing.

David Olša

Datum: 2021.07.29

14:04:23 +02'00'

Příloha

Stanovisko RSM Praha, č.j. 1499/2021-RSMPHA, ze dne 22.7.2021

Váš dopis čj.

230/045/210611/Sa

Ze dne

11. 06. 2021

Naše čj.

1499/2021-RSMPHA

Spis č.: 147/2021PLZ

Datum

22. 07. 2021

Vyřizuje

Pavla Štychová

Regionální správa majetku Praha | TÚ

T 725 736 052

ČD, a.s., GŘ Praha

Odbor správy a prodeje majetku | Oddělení  
stavební

Josef Urbanský

Nábřeží L. Svobody 1222/12

110 15 Praha 1

*Pouze elektronicky*

E stychova@rsm.cd.cz

#### Stanovisko Českých drah, a.s., Regionální správy majetku Praha k projektu stavby

Název stavby:	„Rekonstrukce a rozšíření přejezdu v km 4,233 (P1417) trati Čičenice - Volary“
Stupeň, č. zakázky, datum:	Stupeň PD DUSP, 18. 07. 2021
Investor / stavebník / žadatel:	Správa železnic, státní organizace, Dlážděná 1003/7, 110 00 Praha 1 Stavební správa západ, Sokolovská 1955/278, 190 00 Praha 9 IČO 70994234
Zpracovatel dokumentace:	SUDOP Praha a.s., Olšanská 1a, 130 00 Praha 7 IČO 25793349

#### Popis stavby:

Zájmová oblast se nachází na TÚ 0461 Čičenice – Nové Údolí v žkm 2,720 – 4,620 cca. Stavba se nachází v ochranném pásmu dráhy. Stavba se nachází na pozemku ve vl. ČD, a.s. p.č. 1855/1, k.ú. Vodňany.

V rámci stavby dojde k zabezpečení přejezdu P1417 novým přejezdovým světelným zařízením PZS 3ZBL, které bude doplněno závorovými břevny.



**Umístění stavby na pozemcích Českých drah, a.s. dle předložené projektové dokumentace:**

k.ú. Vodňany

Katastrální území	Číslo parc.	Výměra (m <sup>2</sup> )	Číslo LV	druh	využití	Vlastnické právo/právo hospodaření
Vodňany [784281]	1855/1	12017	1689	ostatní plocha	dráha	České dráhy, a.s., nábřeží Ludvíka Svobody 1222/12, Nové Město, 11000 Praha 1

**Stanovisko:****Regionální správa majetku Praha (organizační jednotka ČD)****vydává k předložené dokumentaci toto stanovisko:****1. Úvodní část**

Toto vyjádření je stanoviskem RSM Praha jako správce majetku ČD, a.s. v zájmovém území. **Souhrnné vyjádření Českých drah, a.s., bude vydáno Odborem správy a prodeje majetku (O32).** Pro další komunikaci s RSM Praha žádáme uvádět vždy číslo jednací a spisové číslo tohoto stanoviska.

**2. Majetkoprávní část**

Jelikož se jedná o stavbu, která bude prováděna i na pozemcích ČD, a.s. **musí být mezi Správou železnic, státní organizace a ČD, a.s. uzavřen nejpozději před vydáním stavebního povolení dokument Dohoda o podmínkách realizace stavby (dále jen Dohoda).** V této Dohodě se Správa železnic, státní organizace zaváže ke splnění majetkoprávních podmínek tohoto Stanoviska. Návrh Dohody vypracovaný dle vzoru odsouhlaseného mezi Správou železnic, státní organizace a ČD, a.s. bude elektronicky předložen protistraně k odsouhlasení. Kontakt - České dráhy a.s., RSM Praha, Prvního pluku 81/2a, 130 00, Praha 3 – p. Folprecht, (tel. 702 223 062, e-mail: [folprecht@rsm.cd.cz](mailto:folprecht@rsm.cd.cz))

**Doklady potřebné k vyřízení Dohody o realizaci stavby:**

1. Žádost investora (případně zmocněného zástupce) o uzavření Dohody o realizaci stavby
2. Přesné označení stavebníka dle výpisu z obchodního rejstříku včetně sídla
3. Kontaktní osoby jednající ve věci zřízení věcného břemene včetně jejich e-mailové adresy a telefonu
4. Plná moc (ověřenou) od stavebníka pro osobu nebo organizaci zajišťující pro stavebníka doklady pro vydání rozhodnutí drážního úřadu nebo stavebního úřadu
5. U osob, jednajících za právnické osoby, které nejsou zapsané v obchodním rejstříku, platnou plnou moc
6. Záborový elaborát s vyznačením rozlišení pozemků typu A, B, C
7. Souhlas Drážního úřadu nebo stavebního úřadu

**Dohoda o podmínkách realizace stavby musí být uzavřena před vydáním souhlasu vlastníka s navrhovaným stavebním záměrem (§ 184a) v posledním stupni projektové dokumentace.**

**Pozemky určené v rámci ÚMVŽST k ponechání u ČD nesmí být trvale dotčeny stavbou, a to ani ochrannými pásmy umístěvaných inženýrských sítí (vyjma dále konkrétně vyjmenovaných případů).**



Dočasné užívání **jakýchkoliv** nemovitostí ČD (i pro přístupové cesty, zařízení stavenišť, stání vozidel stavby i dodavatelů stavby apod.) **je možné pouze na základě uzavřené nájemní smlouvy** dle aktuálně

platné dohody o postupu majetkového vypořádání mezi ČD a Správou železnic. **Toto se vztahuje na všechny plochy ve vlastnictví ČD vně stávajícího kolejiště (míněno kolejiště v majetku České republiky ve správě Správy železnic).**

**Upozorňujeme na nutnost smluvního zajištění potřebných pozemků** v dostatečném předstihu. V případě požadavku na pronájem ploch, které jsou již pronajaty jiným subjektům, bude nová nájemní smlouva účinná od data uvolnění pozemku dosavadním nájemcem. **Pozor, standardní výpovědní lhůta činí 3 měsíce, ve výjimečných případech 6 měsíců i více!!!**

Všechny prostory ČD užívané stavbou budou zajištěny v souladu s platnou legislativou (zejména dle nařízení vlády č. 591/2006 Sb., o bližších minimálních požadavcích na bezpečnost a ochranu zdraví při práci na staveništích a zákona č. 266/1994 Sb., o dráhách).

Upozorňujeme, že v případě zjištění užívání staveniště bez příslušného protokolárního předání pozemků ČD budeme požadovat zpětnou úhradu za neoprávněné užívání pozemku, anebo jeho části (min. 5000,- Kč za každý zjištěný případ), případně i okamžité přerušování stavebních prací do doby sjednání nápravy. Příslušná Nájemní smlouva bude uzavřena na rozsah podle odsouhlaseného záborového elaborátu (nedohodnou-li se strany z důvodů hodných zřetele jinak).

**Požadujeme, aby toto stanovisko a „Dohoda“ byly jednou z příloh zadávací dokumentace pro výběr zhotovitele stavby.**

**RSM Praha bude po uzavření smluvního vztahu mezi Správou železnic, státní organizací a zhotovitelem stavby bezodkladně písemně (e-mailem) informována o osobě zhotovitele. (Kontaktní e-mail: [Folprecht@rsm.cd.cz](mailto:Folprecht@rsm.cd.cz))**

## **2.1. Prodeje, pronájmy a věcná břemena pozemků pro potřebu realizace stavby**

### **2.1.1. Prodeje pozemků pro potřebu realizace stavby**

Prodej není požadován.

### **2.1.2. Pronájmy pro potřebu realizace stavby**

Na plochy zařízení stavenišť a dočasné zábory na pozemcích ve vlastnictví ČD, a.s., dle Dohody o postupu majetkového vypořádání mezi Správou železnic, státní organizací a ČD, a.s. pro potřeby investiční výstavby, musí být uzavřena **nájemní smlouva se zhotovitelem stavby**. Minimální částka za pronájem bude činit 5 000,- Kč + DPH.

**Kontaktní osoby pro pronájem majetku ČD, a.s.:**

**Ing. Šafránek, tel. 606 754 938, e-mail: [safranek@rsm.cd.cz](mailto:safranek@rsm.cd.cz)**

### **Doklady potřebné k vyřízení Nájemní smlouvy:**

1. Žádost investora (případně zmocněného zástupce) o uzavření nájemní smlouvy
2. Přesné označení stavebníka - u právnické osoby dle výpisu z obchodního rejstříku včetně sídla  
- u fyzické osoby dle občanského průkazu včetně bydliště
3. Kontaktní osoby jednající ve věci uzavření nájemní smlouvy včetně jejich e-mailové adresy a telefonu
4. Plná moc (ověřenou) od stavebníka pro osobu nebo organizaci zajišťující pro stavebníka doklady pro vydání rozhodnutí drážního úřadu nebo stavebního úřadu
5. U osob, jednajících za právnické osoby, které nejsou zapsané v obchodním rejstříku platnou plnou moc

6. Snímek katastrální mapy s hranicemi a čísly pozemků s vyznačením záboru a jeho délky, případně plochy (záborový elaborát)
7. Termín záboru přesný, popř. orientační

### 2.1.3. Věcná břemena – služebnosti pozemků pro potřebu realizace stavby

Věcné břemeno není požadováno.

## 2.2. Rozdělení stavbou dotčených pozemků ve vlastnictví ČD, a.s. dle projektu ÚMVŽST

### 2.2.1. Pozemky typu „A“

Katastrální území Vodňany:

- p.č. 1855/1, nájem se zhotovitelem

### 2.2.2. Pozemky typu „B“ a „C“

Stavba nezasahuje na pozemky typu „B“ a „C“.

Pro dočasný zábor pozemků ve vlastnictví ČD bude uzavřena **Nájemní smlouva** mezi hlavním zhotovitelem stavby a ČD, a.s., RSM Praha, a to nejpozději do **termínu protokolárního předání staveniště**.

## 3. Technické podmínky

**3.1.** Pozemky pro stavbu, včetně zařízení staveniště a přístupových cest, budou protokolárně předány **správcem panem Příbylem, tel.: 720 069 940**, a to nejméně **14 dní** před zahájením stavby. Majetek ve správě RSM Praha nesmí být stavebními pracemi bez předcházející dohody se správcem ohrožen ani nesmí být omezena jeho funkčnost.

**3.2.** Zároveň požadujeme přizvat správce ke kontrole pozemku s protokolárním předáním po dokončení stavebních prací. Ke dni předání musí být majetek ČD, a.s. ve správě RSM Praha uveden do původního stavu. Tento protokol není podklad ke kolaudaci stavby. **Souhlas s kolaudací stavby bude vydán referentem správy majetku pí Štychovou, tel.: 725 736 052, e-mail: stychova@rsm.cd.cz na základě souhlasu správce a splnění majetkoprávních podmínek výše uvedených.**

**3.3. Nesouhlasíme s místem navrženým jako zařízení staveniště z důvodu platné nájemní smlouvy, kontaktní osoba Ing. Šafránek, tel. 606 754 938.**

**3.4. Souhlas vlastníka podle Hlavy VII, §184a Stavebního zákona bude vydán Odborem správy a prodeje majetku (O32) Generálního ředitelství ČD, a.s.**

## 4. Ostatní podmínky

**4.1.** Bude dodržena veškerá platná legislativa na ochranu životního prostředí, stavební činnosti nedojde ke znečištění pozemků v majetku ČD, a.s. Po ukončení veškerých prací musí být pozemky předány uklizené.

**4.2.** Odpady budou likvidovány dle zákona č. 541/2020 Sb., v platném znění a na náklady stavebníka. Po dokončení veškerých stavebních prací musí být pozemky náležitě upraveny, odpad a přebytečný



materiál odvezen. Pokud dojde ke kontaminaci pozemků ropnými deriváty, provede investor na vlastní náklady okamžitou dekontaminaci.

4.3. Před zahájením kácení zeleně na pozemcích ve vl. ČD, a.s. musí být předem kontaktován **ekolog RSM Praha Ing. Pokorná, tel.: 720 987 489**. Zeleň, která bude ponechána, bude chráněna dle standardu SPPK A01 002 - ochrana dřevin při stavební činnosti – zejména ustanovení o ochraně kořenového systému dřevin. Souhlas s kácením dřevin v rozsahu doložené projektové dokumentace bude vydán ekologem RSM Praha na základě samostatné žádosti s doložením dendrologického průzkumu, který musí obsahovat **specifikaci dřevin** (druhy, popřípadě rody dřevin, **jejich počet a obvod kmene ve výšce 130 cm nad zemí; pro zásah do zapojených porostů dřevin lze namísto počtu kácených dřevin uvést výměru plochy s uvedením druhového, popřípadě rodového zastoupení dřevin a specifikaci zásahu**), **situační zákres jednotlivých dřevin a návrh vyrovnaní majetkoprávních vztahů mezi ČD a investorem v souvislosti se zásahem do dřevin včetně užívání dotčených pozemků ve vlastnictví ČD a Dohody o podmínkách realizace stavby.**

## 5. Závěrečná část

Toto stanovisko se týká stavby pouze v rozsahu dle předložené PD a je **platné po dobu dvou let pouze v případě splnění lhůt uvedených ve stanovisku**. Změny a doplňky musí být znovu projednány s RSM Praha.

Při geodetickém zaměření plánované, resp. dokončené stavby striktně požadujeme účast geodeta ČD, a.s., kontaktní osoba pro lokalitu České Budějovice Ing. Vyčichlo, tel.. 725 090 463.

**Geometrický plán dokončené stavby na pozemcích ve vl. ČD, a.s. nesmí být zapsán bez souhlasu vlastníka pozemku!**

Jako účastník správního řízení žádáme, aby výše uvedené podmínky tohoto stanoviska byly stavebníkovi zapracovány do příslušného rozhodnutí jako nezbytně závazné, nebo souhrnně v jedné z jeho podmínek a uvedením čísla jednacího a data vydání.

Příslušný stavební úřad žádáme o zaslání všech povolení a vyjádření týkající se dané stavby na adresu ČD, a.s., RSM Praha, Prvního pluku 81/2a, 130 00, Praha 3, popř. prostřednictvím datové zprávy.

**Toto stanovisko nenahrazuje stanoviska jiných OJ/VJ ČD, a.s.**

  
Regionální správa majetku Praž  
Prvního pluku 81/2a  
130 00 Praha 3 Žižkov  
České dráhy a.s. IČ: 70994226, DIČ: CZ70994226  
Ing. Zdeněk Sedláček, MBA  
ředitel Regionální správy majetku Praha







**SUDOP PRAHA a.s.**  
**Ing. Ivana Maštalířová**  
**Olšanská 1**  
**130 00 Praha 3**

Váš dopis zn.

ze dne

Číslo jednací 1202112317

Datum 23.6.2021

Vyřizuje Jiří Cipín

telefon +420 972 544 417

e-mail Jiri.Cipin@cdt.cz

Věc: **Vyjádření k existenci sítí elektronických komunikací v majetku a/nebo správě ČD - Telematika a.s. ke stavebnímu řízení.**

Název stavby: **Rekonstrukce a rozšíření přejezdu v km 4,233 (P1417) trati Čičenice - Volary**

Ze vzájemné polohy průběhu sítí elektronických komunikací v majetku a správě ČD - Telematika a.s. (dále jen „ČD-T“) a území přímo ovlivněného stavebními pracemi vyplývá, že při stavebních pracích **dojde ke styku s prostředky sítí elektronických komunikací** nebo stavební práce budou probíhat v ochranném pásmu sítí těchto majitelů:

- prostředky sítí elektronických komunikací v majetku Správy železnic, státní organizace (ve správě CTD)

Ochranné pásmo sítí elektronických komunikací určuje §102 zák. č. 127/2005 Sb., o elektronických komunikacích.

**Vyjádření pozbývá platnosti dne 23.6.2023**

**Dotčené prostředky sítí elektronických komunikací:**

metalické kabely, hybridní kabel

**Všeobecné podmínky ochrany:**

Vyjádření je platné pouze pro získání **informací o výskytu sítí elektronických komunikací** v majetku a/nebo správě společnosti ČD - Telematika a.s. v zájmovém území určeném a vyznačeném žadatelem včetně stanoveného důvodu vyjádření.

Žadatel **není oprávněn** užít toto vyjádření k podání žádosti o vydání jakéhokoliv správního rozhodnutí či jiného rozhodnutí mající obdobný charakter podle zákona 183/2006 Stavební zákon. Pro již zmíněné účely je žadatel povinen **zažádat** ČD - Telematika a.s. o udělení **souhlasu se stavebními činnostmi prováděnými v blízkosti sítí elektronických komunikací** dle § 102 odst. 3 dle zákona č. 127/2005 Sb. o elektronických komunikacích, **s přesným zaznačením umístění stavby, stručným popisem rozsahu a způsobu provedení činností** a číslem jednacím tohoto vyjádření na příslušnou pobočku (kontakty naleznete na [www.cdt.cz/vytyceni](http://www.cdt.cz/vytyceni)). Nedodržení této podmínky je hrubým porušením právní povinnosti podle zákona 183/2006 Stavební zákon, zákona 127/2005 Sb., o elektronických komunikacích a zákona 266/1994 Sb., o drahách.

**[www.cdt.cz](http://www.cdt.cz)**

Žadatel je povinen:

- Nechat u ČD-T vytyčit přesný průběh dotčených sítí elektronických komunikací k zapracování do projektové dokumentace:
  - Vytyčení sítí elektronických komunikací bude provedeno na základě písemné objednávky zaslané nejméně 14 dnů před požadovaným termínem vytyčení. Na objednávce ve dvojím vyhotovení musí být uvedeno jednací číslo vyjádření a datum vydání vyjádření. V případě, že žadatelem je právnická osoba, musí být na objednávce uvedeno navíc IČO, DIČ a bankovní spojení objednatele.
  - Termín, způsob a formu vytyčení je nutné řešit individuálně s kontaktní osobou (kontakty na adrese [www.cdt.cz/vytyceni](http://www.cdt.cz/vytyceni)) po telefonické dohodě, a to nejlépe 7 dnů před požadovaným termínem vytyčení. Je-li vytyčení požadováno do tří dnů od data vaší žádosti na vytyčení, bude do celkové částky za vytyčení připočten expresní příplatek ve výši 30% z celkové částky.
  - Žadatel nese veškeré náklady na provedení vytyčení, a to včetně případných prací geodetické kanceláře, pokud to situace vyžaduje.
- Zakreslit po vytyčení do dalšího stupně dokumentace průběh sítí elektronických komunikací podle skutečnosti, popsat rozsah a způsob provedení činností a zajištění ochrany dotčených sítí, a to zvlášť pro sítě v majetku Správy železnic, státní organizace a pro sítě v majetku ČD - Telematika a.s.
- K udělení souhlasu s prováděním stavebních činností v blízkosti vedení sítí elektronických komunikací je nutné, aby žadatel předložil k odsouhlasení vystavovateli tohoto vyjádření doplněný další stupeň dokumentace.

#### **Specifické podmínky Správy železnic, státní organizace:**

- V případě, že projekční či realizační práce související se stavbou budou prováděny na pozemcích dráhy či v jejím ochranném pásmu anebo na sítích elektronických komunikací v majetku Správy železnic (ve správě CTD), musí tyto práce provádět organizace, která má příslušné odborné oprávnění k práci na železničním telekomunikačním zařízení udělené Správou železnic. Stavební objekty a provozní soubory zpracované do stupně dokumentace pro územní řízení týkající se sítí elektronických komunikací v majetku Správy železnic musí být v dalším stupni projektové dokumentace zpracovány v rozsahu daném vyhláškou č.146/2008 Sb. a upřesněnou směrnicí Správy železnic 11/2006.
- Činnosti na majetku Správy železnic uvedené již ve stupni dokumentace pro územní řízení musí být v souladu s technickými kvalitativními podmínkami staveb státních drah.
- Stavebník je povinen v případě, že situace stavby vyžaduje přeložení zařízení sítí elektronických komunikací, uzavřít se společností Správa železnic, státní organizace *Smlouvu o provedení vynucené překládky podzemního vedení komunikační sítě*.
- Stavebník je dále povinen dodržovat *Všeobecné podmínky pro činnosti na kabelech v majetku Správy železnic, státní organizace (ve správě CTD)* viz Příloha.

Nedodržení těchto podmínek je hrubým porušením právní povinnosti podle zákona 183/2006 Stavební zákon, zákona 127/2005 Sb., o elektronických komunikacích a zák. č. 266/1994 Sb., o drahách.

#### **Další upřesňující podmínky:**

Dotčené území : k.ú. Vodňany, v OPD na trati Čičenice - Nové Údolí, žkm cca 4,220 - 4,310 oboustranně viz sit. výkres 1202112317 s vedením Správy železnic - CTD + 3x přílohy.  
Kontakt na vytyčení vedení : ČD-T, p. Stejskal, tel. 972 552 830, 602 970 162.

**Počet příloh: 3**

ČD - Telematika a.s.  
Pernerova 2819/2a  
130 00 Praha 3

*Žádost o vyjádření k existenci SEK je možné podávat elektronicky na [vyjadreni.cdt.cz](http://vyjadreni.cdt.cz).*

[www.cdt.cz](http://www.cdt.cz)

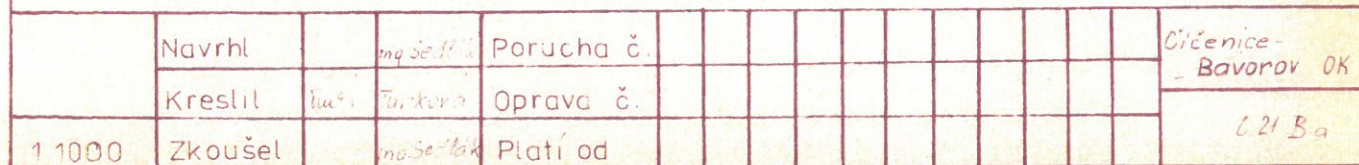




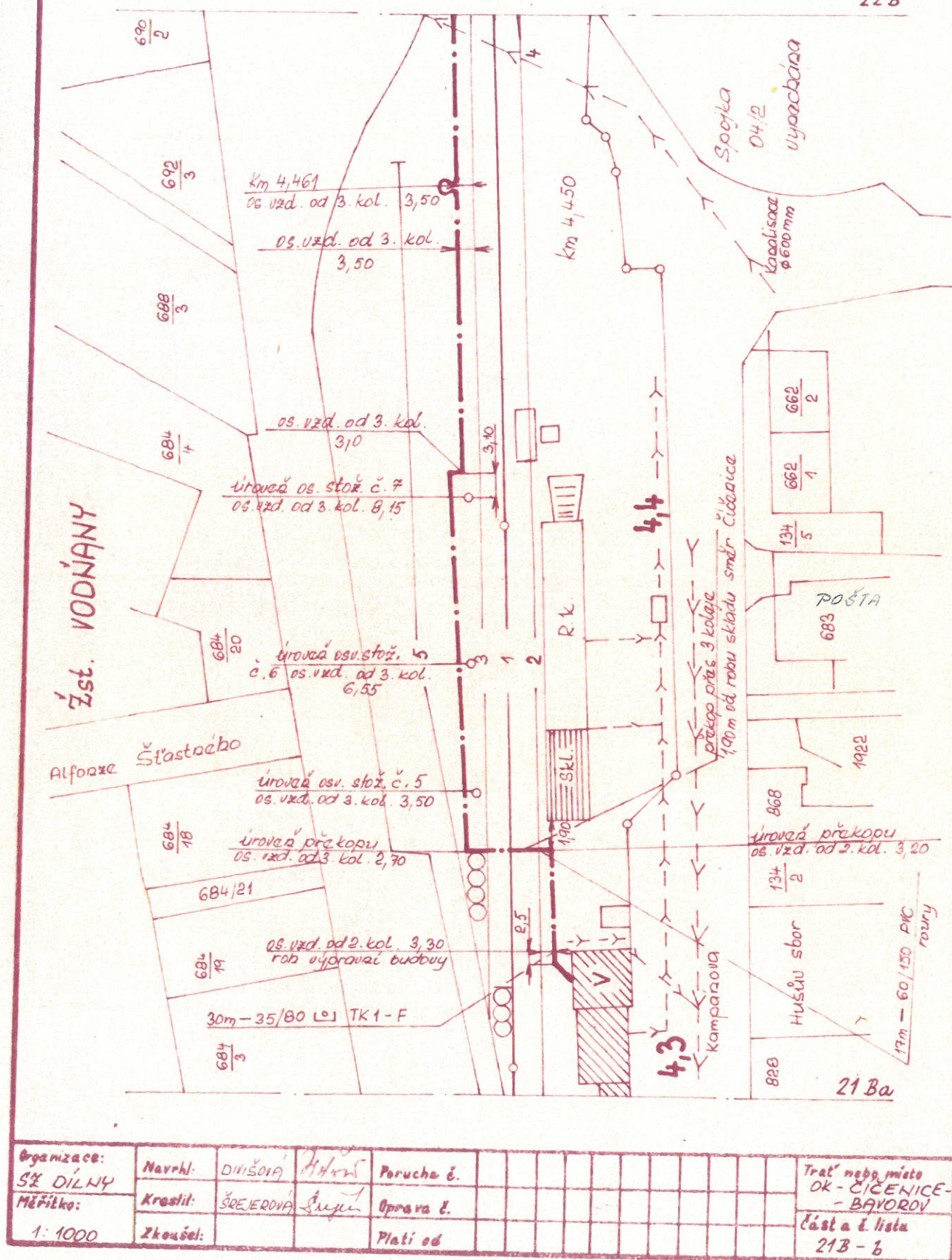












OD PŘEKOPU V ŽST. VODŇANY DO KM 7,490 PŘILOŽEN KABEL OSS STRAKONICE



## **Všeobecné podmínky pro činnosti na kabelech (a v jejich blízkosti) v majetku Správy železnic, státní organizace (ve správě Centra telematiky a diagnostiky)**

Schváleno CTD č.j.: 2681/2020-SŽ-CTD-DE ze dne: 06.04.2020

ČD - Telematika a.s. jako organizace udržující je na základě smluvního vztahu odpovědná za zajištění provozu, dohledu, servisu a údržby na zařízení telekomunikační infrastruktury Správy železnic, státní organizace ve správě Centra telematiky a diagnostiky (dále jen CTD).

Stavebník pracující v blízkosti kabelového vedení, nebo manipulující s kabelovým vedením ve správě CTD, je povinen učinit veškerá potřebná opatření tak, aby nedošlo k poškození nebo zhoršení kvality sítě elektronických komunikací a zařízení stavebními pracemi, zejména tím, že zajistí:

- aby projektová dokumentace byla zpracovaná dle platné legislativy. V polohopisných výkresech dokumentace je nutno uvádět železniční kilometry (jestliže se jedná o ochranné pásmo dráhy),
- aby činnosti na majetku ve správě CTD uvedené již ve stupni dokumentace pro územní řízení byly v souladu s technickými kvalitativními podmínkami staveb státních drah, (do projektové dokumentace pro územní řízení je nutno zakreslit síť elektronických komunikací ve správě CTD),
- písemné vyrozumění organizaci udržující o zahájení prací, a to nejméně 15 dnů předem,
- aby před zahájením zemních prací bylo pracovníky ČD – Telematika a.s. (*kontakty naleznete na [www.cdt.cz](http://www.cdt.cz), sekce O nás – Informace pro stavebníky - Vytyčení trasy telekomunikačního vedení, kontrola na stavbě*) provedeno vytyčení polohy podzemní sítě elektronických komunikací a zařízení přímo ve staveništi (trase),
- prokazatelné seznámení pracovníků, kteří budou provádět práce, s polohou vedení (zařízení),
- upozornění organizace provádějící zemní práce na možnou odchylku uloženého vedení (zařízení) od polohy vyznačené ve výkresové dokumentaci,
- upozornění pracovníků, aby dbali při pracích v těchto místech největší opatrnosti a nepoužívali zde nevhodné nářadí, a také ve vzdálenosti nejméně 1,5m po každé straně vyznačené trasy vedení (zařízení) používali pouze ruční kopání,
- řádné zabezpečení odkryté podzemní sítě elektronických komunikací (zařízení) proti poškození, zcizení a řádné zajištění výkopů případně včetně osvětlení,
- odpovídající ochranu kabelů a ochranu kabelové trasy dle platných norem, pokud bude trasa kabelů pojižděna vozidly nebo stavební mechanizací,
- ochranu kabelů v místech, kde kabel vystupuje ze země (vstupy do budov, rozvaděčů, na sloupy, trasy kabelu na mostech a propustech, apod.) a také kabelových vedení a závěrů v objektech,
- odpovídající ochranu příslušenství kabelových tras (ochranné a označující prvky, tzn. žlaby, chráničky, HDPE trubky, kabelové označovníky, markery, ...),
- aby organizace provádějící zemní práce zhutnila zeminu pod kabelem před jeho zakrytím po vrstvách (záhozem) a vyzvala ČD - Telematiku a.s. (*kontakty naleznete na [www.cdt.cz](http://www.cdt.cz), sekce O nás – Informace pro stavebníky - Vytyčení trasy telekomunikačního vedení, kontrola na stavbě*) k provedení kontroly před zakrytím kabelu, zda není vedení (zařízení) viditelně poškozeno a zda byly dodrženy příslušné normy a stanovené podmínky,
- aby nad kabelovou trasou a v jejím ochranném pásmu byl dodržován zákaz skládek, deponií materiálu, vysazování trvalých porostů a budování zařízení, která by znemožnila přístup ke kabelům. Bez souhlasu správce nesnižovat, ani nezvyšovat vrstvu zeminy nad kabelovou trasou,
- aby při křížení, příp. souběžích podzemní sítě elektronických komunikací byla dodržena ČSN 73 6005 „Prostorové uspořádání sítí technického vybavení“,
- aby při provádění zemních prací byla dodržena ČSN 33 2160 „Předpisy pro ochranu sdělovacích vedení a zařízení před nebezpečnými vlivy trojfázových vedení VN,VVN a ZVV a ČSN 33 2000-5-54-ed.3 „Územnění a ochranné vodiče“,
- neprodlené ohlášení každého poškození podzemní sítě elektronických komunikací a zařízení organizaci ČD - Telematika a.s. (telefonicky HELP DESK: +420 972 110 000),
- ohlášení ukončení stavby organizaci udržující, včetně správce a jeho pozvání ke kolaudačnímu řízení,
- aby při provádění prací byly respektovány podmínky vyplývající ze zákona o elektronických komunikacích č.127/2005 Sb., zákona o drahách č.266/1994 Sb. a stavebního zákona č.183/2006 Sb., včetně platných prováděcích vyhlášek.,
- provedení prací (včetně projektování) na síti elektronických komunikací (zařízení) organizací, jejíž pracovníci provádějící práce mají platné příslušné odborné oprávnění k práci na železničním telekomunikačním zařízení, dle zákona o drahách č.266/1994Sb., „Podmínky odborné způsobilosti“ výše uvedeného zákona a vyhl.č.101/1995 Sb., a příslušných výnosů Správy železnic, státní organizace (zejména Předpisem Zam 1). Toto (časově omezené) oprávnění lze získat složením příslušné odborné zkoušky u ředitelství Správy železnic, státní organizace,
- uzavření „Smlouvy o vynucené překládce podzemního komunikačního vedení“ se správcem kabelu (Správa železnic, státní organizace, Centrum telematiky a diagnostiky, Malletova 10/2363, 190 00 Praha 9 – Libeň) v případě, kdy je telekomunikační vedení (zařízení) položeno nebo jeho poloha změněna mimo pozemky Správy železnic, státní organizace,
- ověření výškového umístění vedení (zařízení) ručně kopanými sondami vzhledem k tomu, že správce neodpovídá za změny provedené bez jeho vědomí nad trasou vedení (zařízení).

**Nedodržení těchto podmínek je hrubým porušením právní povinnosti podle zákona 127/2005 Sb., O elektronických komunikacích, zákona 266/1994 Sb., Zákon o drahách.**

**Případné rozpory nebo výjimky z jednotlivých ustanovení řeší správce, kterým je: Správa železnic, státní organizace, Centrum telematiky a diagnostiky se sídlem Praha 9 - Libeň, Malletova 10/2363.**



**VYJÁDŘENÍ O EXISTENCI SÍTĚ ELEKTRONICKÝCH KOMUNIKACÍ  
společnosti CETIN a.s.  
(„Vyjádření“)**

**A VŠEOBECNÉ PODMÍNKY OCHRANY SÍTĚ ELEKTRONICKÝCH KOMUNIKACÍ  
společnosti CETIN a.s.  
(„Všeobecné podmínky ochrany SEK“)**

toto Vyjádření a Všeobecné podmínky ochrany SEK je vydané dle ustanovení § 101 zákona č. 127/2005 Sb., o elektronických komunikacích a o změně některých souvisejících zákonů, v účinném znění („**Zákon o elektronických komunikacích**“), a dle ustanovení § 161 zákona č. 183/2006 Sb., o územním plánování a stavebním řádu, v účinném znění („**Stavební zákon**“), a dle příslušných ustanovení zákona č. 89/2012 Sb., občanský zákoník, v účinném znění („**Občanský zákoník**“)

**Číslo jednací: 699707/21**

**Číslo žádosti: 0121 176 473 („Žádost“)**

Název akce („ <b>Stavba</b> “)	Rekonstrukce a rozšíření přejezdu v km 4,233 (P1417) trati Čičenice- Volary	
Důvod vydání Vyjádření („ <b>Důvod vyjádření</b> “)	Stavební řízení	
<b>Žadatel</b>	SUDOP PRAHA a.s.	
<b>Stavebník</b>	SUDOP PRAHA a.s.	
<b>Zájmové území</b>	Okres	Strakonice
	Obec	Vodňany
	Kat. území / č. parcely	Vodňany
<b>Platnost Vyjádření</b>	<b>19. 7. 2023 („Den konce platnosti Vyjádření“)</b>	

Žadatel Žádostí určil a vyznačil Zájmové území, jakož i určil Důvod Vyjádření.

Na základě určení a vyznačení Zájmového území Žadatelem a na základě určení Důvodu Vyjádření vydává společnost CETIN a.s. následující Vyjádření:

**Dojde ke střetu se sítí elektronických komunikací (dále jen „SEK“) společnosti CETIN a.s.**

- (I) Na Žadatelem určeném a vyznačeném Zájmovém území se vyskytuje SEK společnosti CETIN a.s.;
- (II) Společnost CETIN a.s. **za podmínky splnění bodu (III)** tohoto Vyjádření **souhlasí**, aby Stavebník a/nebo Žadatel, je-li Stavebníkem v Zájmovém území vyznačeném v Žádosti, provedl Stavbu a/nebo činnosti povolené příslušným správním rozhodnutím vydaným dle Stavebního zákona;
- (III) Stavebník a/nebo Žadatel, je-li Stavebníkem, je povinen
  - (i) dodržet tyto níže uvedené podmínky, které byly stanovené POS, tak jak je tento označen ve Všeobecných podmínkách ochrany SEK
    - V případě, že stavbou dojde ke kolizi se sdělovacím vedením CETINu požadujeme jeho přeložení formou vynucené překládky, tzn. na náklady toho kdo přeložení vyvolal. V případě plánování překládky se prosím spojet s panem Jiřím Syrovým, mail : jiri.syrov@cetin.cz, se kterým proberete konkrétní umístění tel. vedení a jeho přepojení. Na trase tel. vedení nesmí být umístěno složiště materiálu ani deponie zeminy. ; a
  - (ii) řídit se Všeobecnými podmínkami ochrany SEK, které jsou nedílnou součástí Vyjádření;

Číslo jednací: 699707/21

Číslo žádosti: 0121 176 473

(IV) Pro případ, že bude nezbytné přeložení SEK, zajistí vždy takové přeložení SEK její vlastník, společnost CETIN a.s. Stavebník, který vyvolal překládku SEK je dle ustanovení § 104 odst. 17 Zákona o elektronických komunikacích povinen uhradit společnosti CETIN a.s. veškeré náklady na nezbytné úpravy dotčeného úseku SEK, a to na úrovni stávajícího technického řešení;

(V) Pro účely přeložení SEK dle bodu (IV) tohoto Vyjádření je Stavebník povinen uzavřít se společností CETIN a.s. Smlouvu o realizaci překládky SEK.

Vyjádření je platné pouze pro Zájmové území určené a vyznačené Žadatelem, jakož i pro Důvod Vyjádření stanovený a určený Žadatelem v Žádosti.

Vyjádření pozbývá platnosti i) v Den konce platnosti Vyjádření, ii) změnou rozsahu Zájmového území či změnou Důvodu Vyjádření uvedeného v Žádosti a/nebo iii) jakýmkoliv porušením kterékoliv povinnosti stanovené Všeobecnými podmínkami ochrany SEK, to vše v závislosti na tom, která ze skutečností rozhodná pro pozbytí platnosti Vyjádření nastane nejdříve.

Společnost CETIN a.s. vydáním tohoto Vyjádření poskytla Žadateli pro Žadatelem určené a vyznačené Zájmové území veškeré informace o SEK dostupné společnosti CETIN a.s. ke dni podání Žádosti.

Ze strany společnosti CETIN a.s. může v některých případech docházet ke zpracování Vašich osobních údajů. Ke zpracování Vašich osobních údajů dochází vždy v souladu s platnými právními předpisy. Konkrétní zásady a podmínky zpracování osobních údajů společností CETIN a.s. jsou dostupné na <https://www.cetin.cz/zasady-ochrany-osobnich-udaju>.

V případě dotazů k Vyjádření kontaktujte prosím asistenční linku 800 630 630.

#### Přílohami Vyjádření jsou:

- *Všeobecné podmínky ochrany SEK*
- *Informace k vytýčení SEK ve vlastnictví společnosti CETIN a.s.*
- *Situační výkres (obsahuje Zájmové území určené a vyznačené Žadatelem a výřezy účelové mapy SEK)*

Vyjádření vydala společnost **CETIN a.s.** dne: 19. 7. 2021.



CETIN a.s.  
Českomoravská 2510/19, Libeň  
190 00 Praha 9  
DIČ: CZ04084063

102



**VŠEOBECNÉ PODMÍNKY OCHRANY SÍTĚ ELEKTRONICKÝCH KOMUNIKACÍ společnosti CETIN a.s.****1. PLATNOST VŠEOBECNÝCH PODMÍNEK**

- i) Tyto Všeobecné podmínky ochrany sítě elektronických komunikací (dále jen „VPOSEK“) tvoří součást Vyjádření (jak je tento pojem definován níže v článku 2 VPOSEK).
- ii) V případě rozporu mezi Vyjádřením a těmito VPOSEK mají přednost ustanovení Vyjádření, pokud není těmito VPOSEK stanoveno jinak.

**2. DEFINICE**

Níže uvedené termíny, jsou-li použity v těchto VPOSEK a uvozeny velkým písmenem, mají následující význam, není-li těmito VPOSEK a/nebo Příslušnými požadavky stanoveno výslovně jinak:

„**CETIN**“ znamená CETIN a.s. se sídlem Českomoravská 2510/19, Libeň, 190 00 Praha 9, IČO: 04084063, zapsaná v obchodním rejstříku vedeném Městským soudem v Praze pod spz. B 20623;

„**Den**“ je kalendářní den;

„**Kabelovod**“ podzemní zařízení sestávající se z tělesa Kabelovodu a kabelových komor, sloužící k zatahování kabelů a ochranných trubek;

„**Občanský zákoník**“ znamená zákon č. 89/2012 Sb., občanský zákoník, v účinném znění;

„**POS**“ je zaměstnanec společnosti CETIN, pověřený ochranou sítě, Petr Brůžek, tel.: 606 735 647, e-mail: petr.bruzek@cetin.cz;

„**Pracovní den**“ znamená Den, kromě soboty, neděle, a státních svátků a ostatních svátků ve smyslu zákona č. 245/2000 Sb., o státních svátcích, o významných dnech a o dnech pracovního klidu, v účinném znění;

„**Příslušné požadavky**“ znamená jakýkoli a každý příslušný právní předpis, vč. technických norem, nebo normativní právní akt veřejné správy či samosprávy, nebo jakékoli rozhodnutí, povolení, souhlas nebo licenci, včetně podmínek, které s ním souvisí;

„**Překládka**“ je stavba spočívající ve změně trasy vedení SEK ve vlastnictví CETIN nebo přemístění zařízení SEK ve vlastnictví CETIN; Stavebník, který Překládku vyvolal, je dle ustanovení § 104 odst. 17 Zákona o elektronických komunikacích povinen uhradit společnosti CETIN veškeré náklady na nezbytné úpravy dotčeného úseku SEK, a to na úrovni stávajícího technického řešení;

„**SEK**“ je síť elektronických komunikací ve vlastnictví CETIN;

„**Stavba**“ je stavba a/nebo činnost ve vztahu, k níž bylo vydáno Vyjádření, a je prováděna Stavebníkem a/nebo Žadatelem v souladu s Příslušnými požadavky, povolená příslušným správním rozhodnutím vydaným dle Stavebního zákona;

„**Stavebník**“ je osoba takto označená ve Vyjádření;

„**Stavební zákon**“ je zákon č. 183/2006 Sb., o územním plánování a stavebním řádu;

„**Vyjádření**“ je vyjádření o existenci sítě elektronických komunikací vydané společností CETIN dne 19. 7. 2021 pod č.j. 699707/21;

„**Zájmové území**“ je území označené Žadatelem a/nebo Stavebníkem v Žádosti;

„**Situační výkres**“ je výkres, který je přílohou Vyjádření a obsahuje Zájmové území určené a vyznačené Žadatelem v Žádosti a výřezy účelové mapy SEK;

„**Zákon o elektronických komunikacích**“ je zákon č. 127/2005 Sb., o elektronických komunikacích a o změně některých souvisejících zákonů, v účinném znění;

„**Žadatel**“ je osoba takto označená ve Vyjádření.

„**Žádost**“ je žádost, kterou Žadatel a/nebo Stavebník požádal CETIN o vydání Vyjádření.

**3. PLATNOST A ÚČINNOST VPOSEK**

Tyto VPOSEK jsou platné a účinné dnem odeslání Vyjádření na i) adresu elektronické pošty Stavebníka a/nebo Žadatele uvedenou v Žádosti nebo ii) adresu pro doručení prostřednictvím poštovní přepravy uvedenou Stavebníkem a/nebo Žadatelem v Žádosti.

**4. OBECNÁ PRÁVA A POVINNOSTI STAVEBNÍKA A/NEBO ŽADATELE**

- (i) Stavebník, Žadatel je výslovně srozuměn s tím, že SEK je veřejné prospěšným zařízením, byla zřízena ve veřejném zájmu a je chráněna Příslušnými požadavky.
- (ii) SEK je chráněna ochranným pásmem, jehož rozsah je stanoven (a) ustanovením § 102 Zákona o elektronických komunikacích a/nebo (b) právními předpisy účinnými před Zákonom o elektronických komunikacích, není-li Příslušnými požadavky stanoveno jinak.
- (iii) Stavebník, Žadatel nebo jím pověřená třetí osoba, je povinen při provádění Stavby nebo jiných prací, při odstraňování havárií a projektování staveb, řídit se Příslušnými požadavky, správnou praxí v oboru stavebnictví a technologickými postupy a je povinen učinit veškerá nezbytná opatření vyžadovaná Příslušnými požadavky k ochraně SEK před poškozením. Povinnosti dle tohoto odstavce má Stavebník rovněž ve vztahu k SEK, které se nachází mimo Zájmové území.
- (iv) Při zjištění jakéhokoli rozporu mezi údaji v Situačním výkresu, který je přílohou Vyjádření a skutečným stavem, je Stavebník a/nebo Žadatel povinen bez zbytečného odkladu, nejpozději Den následující po zjištění takové skutečnosti, zjištěný rozpor oznámit POS.
- (v) Stavebník, Žadatel nebo jím pověřená třetí osoba, je povinen každé poškození či krádež SEK bezodkladně, nejpozději Den následující po zjištění takové skutečnosti, oznámit takovou skutečnost dohledovému centru společnosti CETIN na telefonní číslo +420 238 464 190.
- (vi) Bude-li Stavebník, Žadatel nebo jím pověřená třetí osoba na společnosti CETIN požadovat, aby se jako účastník správního řízení, pro jehož účely bylo toto Vyjádření vydáno, vzdala práva na odvolání proti rozhodnutí vydanému ve správním řízení, je oprávněn kontaktovat POS.

**5. POVINNOSTI STAVEBNÍKA PŘI PŘÍPRAVĚ STAVBY**

- (i) Při projektování Stavby je Stavebník povinen zajistit, aby projektová dokumentace Stavby (i) zohledňovala veškeré požadavky na ochranu SEK vyplývající z Příslušných požadavků, zejména ze Zákona o elektronických komunikacích a Stavebního zákona, (ii) respektovala správnou praxi v oboru stavebnictví a technologické postupy a (iii) umožňovala, aby i po provedení a umístění Stavby dle takové projektové dokumentace byla společnost CETIN, jako vlastník SEK schopna bez jakýkoliv omezení a překážek provozovat SEK, provádět údržbu a opravy SEK.
- (ii) Nebude-li možné projektovou dokumentací zajistit některý, byť i jeden z požadavků dle předchozího odstavce (i) a/nebo umístění Stavby by mohlo způsobit, že nebude naplněn některý, byť i jeden z požadavků dle předchozího odstavce (i), vyvolá Stavebník Překládku.
- (iii) Při projektování Stavby, která se nachází nebo je u ní zamýšleno, že se bude nacházet v ochranném pásmu radiových tras společnosti CETIN a překračuje výšku 15 m nad zemským povrchem, a to včetně dočasných objektů zařízení staveníště (jeřáby, konstrukce, atd.) je Stavebník povinen písemně kontaktovat POS za účelem získání konkrétního stanoviska a podmínek k ochraně radiových tras společnosti CETIN a pro určení, zda Stavba vyvolá Překládku. Ochranné pásmo radiových tras v šíři 50m je zakresleno do situačního výkresu, který je součástí tohoto Vyjádření.

**VŠEOBECNÉ PODMÍNKY OCHRANY SÍTĚ ELEKTRONICKÝCH KOMUNIKACÍ společnosti CETIN a.s.**

- (iv) Pokud se v Zájmovém území nachází podzemní silové vedení (NN) ve vlastnictví společnosti CETIN, je Stavebník povinen ve vztahu k projektové dokumentaci zajistit totéž, co je uvedeno pod písm (i) tohoto článku 5, přičemž platí, že Stavebník vyvolá Překládku v případech uvedených pod písm (ii) tohoto článku 5.
- (v) Stavebník je povinen při projektování Stavby, která je stavbou (a) zařízení silových elektrických sítí (VN, VVN a ZVVN) a/nebo (b) trakčních vedení, provést výpočet či posouzení rušivých vlivů na SEK, zpracovat ochranná opatření, to vše dle a v souladu s Příslušnými požadavky. Stavebník je povinen nejpozději třicet (30) Dnů před podáním žádosti o vydání příslušného správního rozhodnutí k umístění Stavby dle Stavebního zákona předat POS výpočet či posouzení rušivých vlivů na SEK a zpracovaná ochranná opatření.
- (vi) Je-li Stavba v souběhu s Kabelovodem, nebo Kabelovod kříží, je Stavebník povinen nejpozději ke Dni, ke kterému započne se zpracováním projektové dokumentace ke Stavbě, oznámit POS a zpracovat POS (a) veškeré případy, kdy trajektorie podvrtní a protlaků budou vedeny ve vzdálenosti menší, než je 1,5 m od Kabelovodu a (b) jakékoliv výkopové práce, které budou nebo by mohly být vedeny v úrovni či pod úrovní Kabelovodu nebo kabelové komory.
- (vii) Je-li Stavba umístěna nebo má být umístěna v blízkosti Kabelovodu, ve vzdálenosti menší, než jsou 2 m nebo kříží-li Stavba Kabelovod ve vzdálenosti menší, než je 0,5 m nad nebo kdekoliv pod Kabelovodem, je Stavebník povinen předložit POS k posouzení zakreslení Stavby v příčných řezech, přičemž do příčného řezu je Stavebník rovněž povinen zakreslit profil kabelové komory.

## 6. POVINNOSTI STAVEBNÍKA PŘI PROVÁDĚNÍ STAVBY

- (i) Stavebník je před započítím jakýchkoliv zemních prací ve vztahu ke Stavbě povinen vytýčit trasu SEK na terénu dle Příslušných požadavků a dle Stavebního zákona. S vytýčenou trasou SEK je Stavebník povinen seznámit všechny osoby, které budou anebo by mohly zemní práce ve vztahu ke Stavbě provádět. V případě porušení této povinnosti bude Stavebník odpovědný společnosti CETIN za náklady a škody, které porušením této povinnosti společnosti CETIN vzniknou a je povinen je společnosti CETIN uhradit.
- (ii) Pět (5) Pracovních dní před započítím jakýchkoliv prací ve vztahu ke Stavbě je Stavebník povinen oznámit společnosti CETIN, že zahájí práce či činnosti ve vztahu ke Stavbě. Písemné oznámení dle předchozí věty zašle Stavebník na adresu elektronické pošty POS a bude obsahovat minimálně číslo jednací Vyjádření a kontaktní údaje Stavebníka.
- (iii) Stavebník je povinen zabezpečit a zajistit SEK proti mechanickému poškození, a to zpravidla dočasným umístěním silničních betonových panelů nad kabelovou trasou SEK. Do doby, než je zajištěna a zabezpečena ochrana SEK proti mechanickému poškození, není Stavebník oprávněn přejíždět vozidly nebo stavební mechanizací kabelovou trasu SEK. Při přepravě vysokých nákladů nebo při projíždění stroji, vozidly či mechanizací pod nadzemním vedením SEK je Stavebník povinen prověřit, zda výška nadzemního vedení SEK je dostatečná a umožňuje spolehlivý a bezpečný způsob přepravy nákladu či průjezdu strojů, vozidel či mechanizace.
- (iv) Při provádění zemních prací v blízkosti SEK je Stavebník povinen postupovat tak, aby nedošlo ke změně hloubky uložení nebo prostorového uspořádání SEK. V místech, kde SEK vystupuje ze země do budovy, rozváděče, na sloup apod. je Stavebník povinen vykonávat zemní práce se zvýšenou mírou opatrnosti, výkopové práce v blízkosti sloupů nadzemního vedení SEK je Stavebník povinen provádět v takové vzdálenosti od sloupu nadzemního vedení SEK,

kteřá je dostatečná k tomu, aby nedošlo nebo nemohlo dojít k narušení stability sloupu nadzemního vedení SEK. Stavebník je povinen zajistit, aby jakoukoliv jeho činností nedošlo bez souhlasu a vědomí společnosti CETIN (a) ke změně nivelety terénu, a/nebo (b) k výsadbě trvalých porostů, a/nebo (c) ke změně rozsahu a změně konstrukce zpevněných ploch. Pokud došlo k odkrytí SEK, je Stavebník povinen SEK po celou dobu odkrytí náležitě zabezpečit proti prověšení, poškození a odcizení.

- (v) Zjistí-li Stavebník kdykoliv během provádění prací ve vztahu ke Stavbě jakýkoliv rozpor mezi údaji v projektové dokumentaci a skutečností, je povinen bezodkladně přerušit práce a oznámit zjištěný rozpor na adresu elektronické pošty POS. Stavebník není oprávněn pokračovat v pracích ve vztahu ke Stavbě do doby, než získá písemný souhlas POS s pokračováním prací.
- (vi) Stavebník není bez předchozího písemného souhlasu společnosti CETIN oprávněn manipulovat s kryty kabelových komor, jakkoliv zakrývat vstupy do kabelových komor, a to ani dočasně, vstupovat do kabelových komor, jakkoliv manipulovat s případně odkrytými prvky SEK či s jakýmkoliv jiným zařízením se SEK souvisejícím. Rovněž bez předchozího písemného souhlasu společnosti CETIN není Stavebník oprávněn umístit nad trasou Kabelovodu jakoukoliv jinou síť technické infrastruktury v podélném směru.
- (vii) Byla-li v souladu s Vyjádřením a těmito VPOSEK odkryta SEK je Stavebník povinen tři (3) Pracovní dny před zakrytím SEK písemně oznámit POS zakrytí SEK a vyzvat ho ke kontrole před zakrytím. Oznámení Stavebníka dle předchozí věty musí obsahovat minimálně předpokládaný Den zakrytí, číslo jednací Vyjádření a kontaktní údaje Stavebníka. Stavebník není oprávněn provést zakrytí do doby, než získá písemný souhlas POS se zakrytím.

## 7. ROZHODNÉ PRÁVO

Vyjádření a VPOSEK se řídí českým právem, zejména Občanským zákoníkem, Zákonem o elektronických komunikacích a Stavebním zákonem. Veškeré spory z Vyjádření či VPOSEK vyplývající budou s konečnou platností řešeny u příslušného soudu České republiky.

## 8. PÍSEMNÝ STYK

Písemným stykem či pojmem „písemně“ se pro účely Vyjádření a VPOSEK rozumí předání zpráv jedním z těchto způsobů:

- v listinné podobě;
- e-mailovou zprávou s uznávaným elektronickým podpisem dle zák. č. 297/2016 Sb., o službách vytvářejících důvěru pro elektronické transakce, v účinném znění; a/nebo e-mailovou zprávou zaslanou na adresu POS;

## 9. ZÁVĚREČNÁ USTANOVENÍ

- (i) Stavebník, Žadatel nebo jím pověřená třetí osoba je počínaje Dnem převzetí Vyjádření povinen užít informace a data uvedená ve Vyjádření pouze a výhradně k účelu, pro který mu byla tato poskytnuta. Stavebník, Žadatel nebo jím pověřená třetí osoba není oprávněn informace a data rozmnožovat, rozšiřovat, pronajímat, půjčovat či jinak umožnit jejich užívání třetí osobou bez předchozího písemného souhlasu společnosti CETIN.
- (ii) Pro případ porušení kterékoliv z povinností Stavebníka, Žadatele nebo jím pověřené třetí osoby, založené Vyjádřením /nebo těmito VPOSEK je Stavebník, Žadatel či jím pověřená třetí osoba odpovědný za veškeré náklady a škody, které společnosti CETIN vzniknou porušením povinností Stavebníka, Žadatele nebo jím pověřené třetí osoby.

Číslo jednací: 699707/21

Číslo žádosti: 0121 176 473

## Informace k vytyčení *SEK*

V případě požadavku na vytyčení *SEK* společnosti *CETIN* se, prosím, obraťte na společnosti uvedené níže:

### **CETIN a.s. - středisko Čechy jih**

se sídlem: Českomoravská 2510/19, Libeň, 190 00 Praha 9

IČ: 04084063 DIČ: CZ04084063

kontakt: tel: 238461858, obslužná doba 8 - 14 hod, Ing. Vok Zdrahal, mobil: 776264550, 607056278; e-mail: vok.zdrahal@cetin.cz

### **Jan Koc**

se sídlem: Protivín, Maletice 37, PSČ 39811

IČ: 76621278 DIČ: CZ500912233

kontakt: Jan Koc, mobil: 602 574 682, e-mail: jan.koc@iol.cz

### **Montela s.r.o.**

se sídlem: Kněžskodvorská 535/25 , 370 04 České Budějovice

IČ: 14503026 DIČ: CZ 14503026

kontakt: Jana Krásná, tel.: 387020611, mobil: 602167642, e-mail: vytyceni@montela.cz

### **TAPAS spol. s r.o.**

se sídlem: Katovická 175, 386 01 Strakonice

IČ: 63887347 DIČ: CZ63887347

kontakt: Oldřich Franta, mobil: 602 109 688, e-mail: info@tapasstrakonice.cz  
Dušan Kubeš, mobil: 602 601 240, e-mail: info@tapasstrakonice.cz

### **TEMO-TELEKOMUNIKACE, a.s.**

se sídlem: U Záběhlického zámku 233/15, 106 00 Praha 10

IČ: 25740253 DIČ: CZ25740253

kontakt: Michal Nun, mobil: 601 378 578, vytyceni@temo.cz

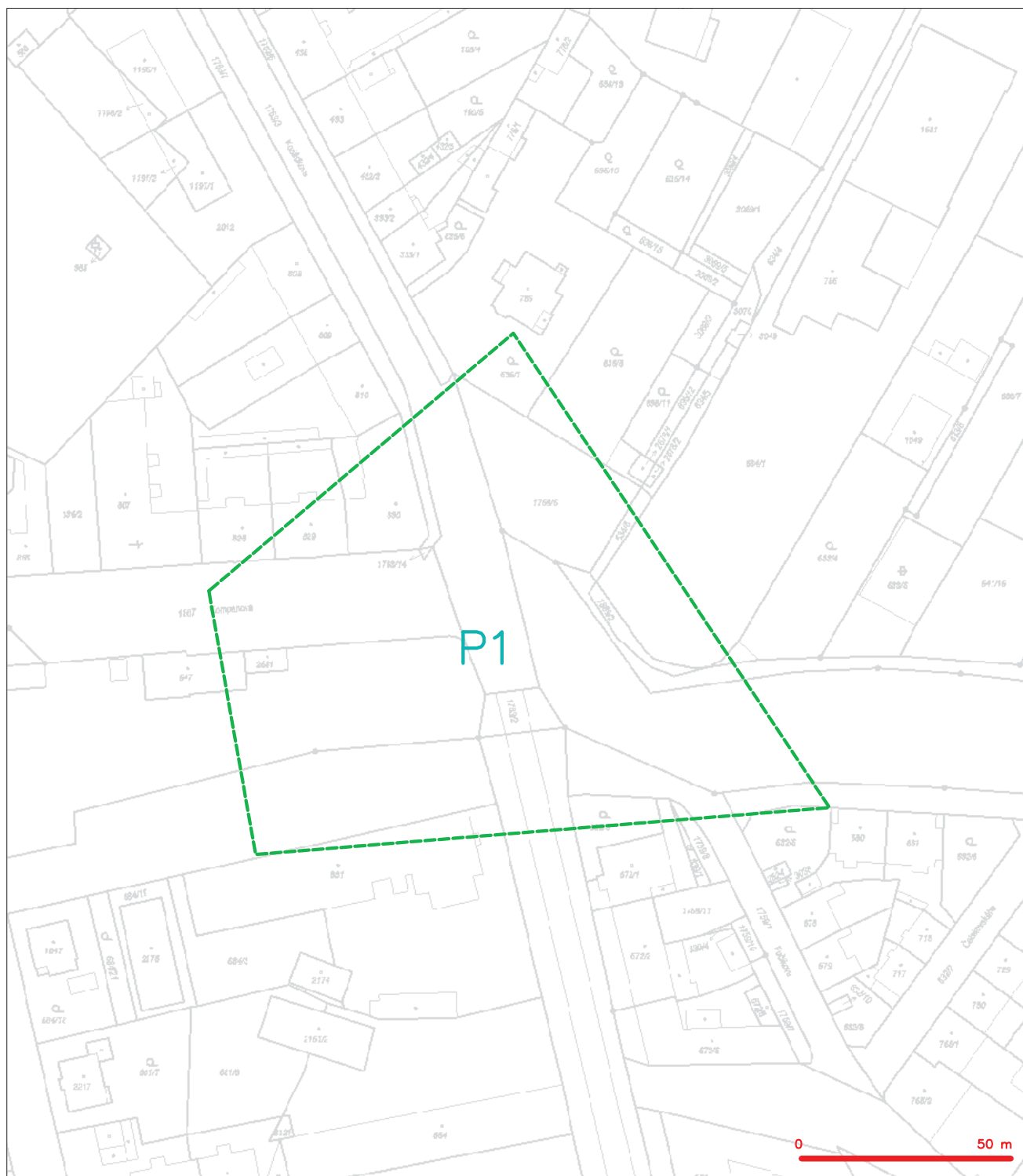
### **Zakom s.r.o.**

se sídlem: Roháčova 2285 397 01 Písek

IČ: 25171747 DIČ: CZ25171747

kontakt: Jaroslav Zach, mobil: 602465216, e-mail: zakom@seznam.cz  
Antonín Talafous, mobil: 721871644, e-mail: telekomunikace@zakompisek.cz

### SITUAČNÍ VÝKRES - ZÁJMOVÉ ÚZEMÍ



### LEGENDA

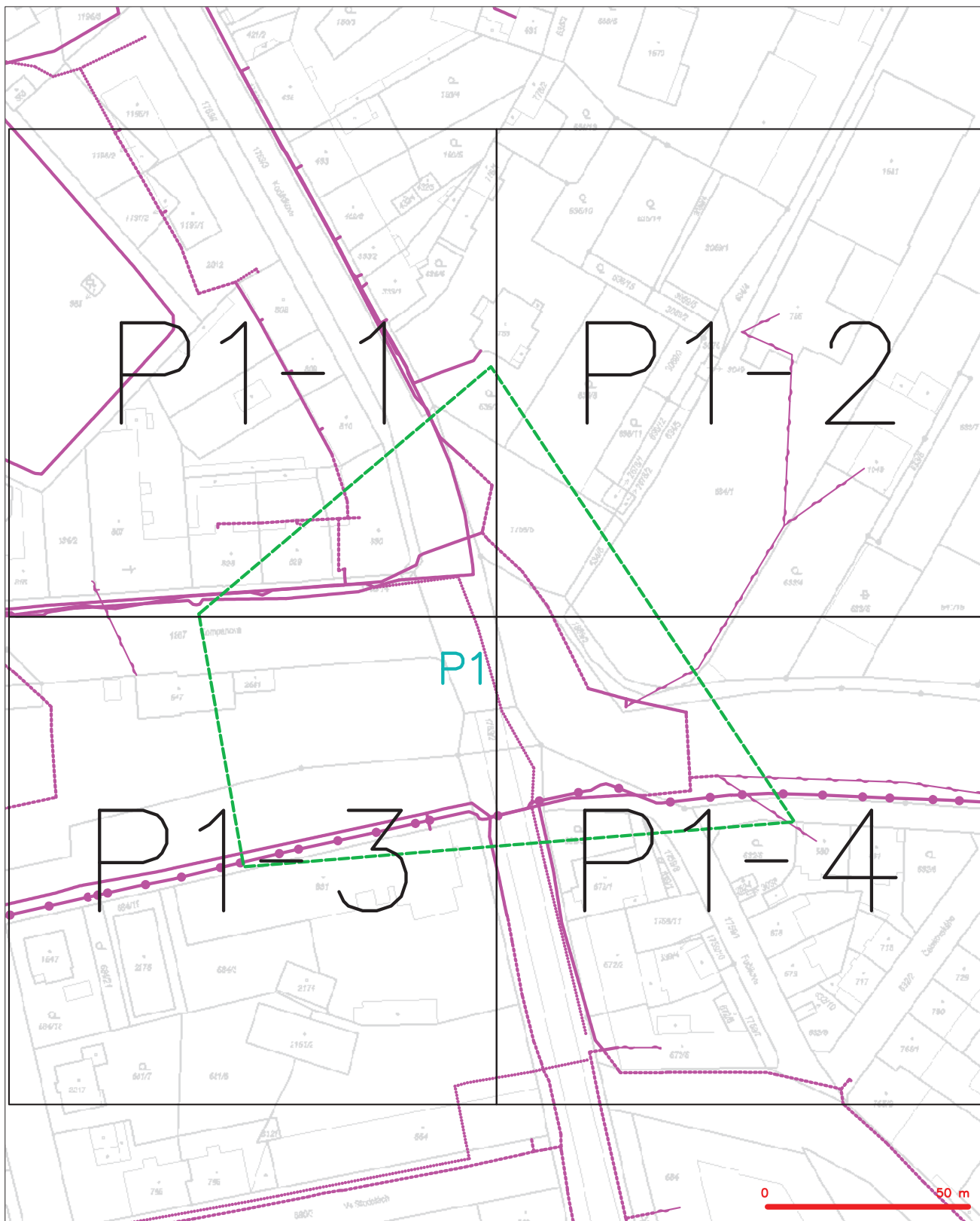
----- hranice zájmového území k vyjádření

  
CETIN a.s.  
Českomoravská 2510/19, Libeň  
190 00 Praha 9  
DIČ: CZ04084063

102



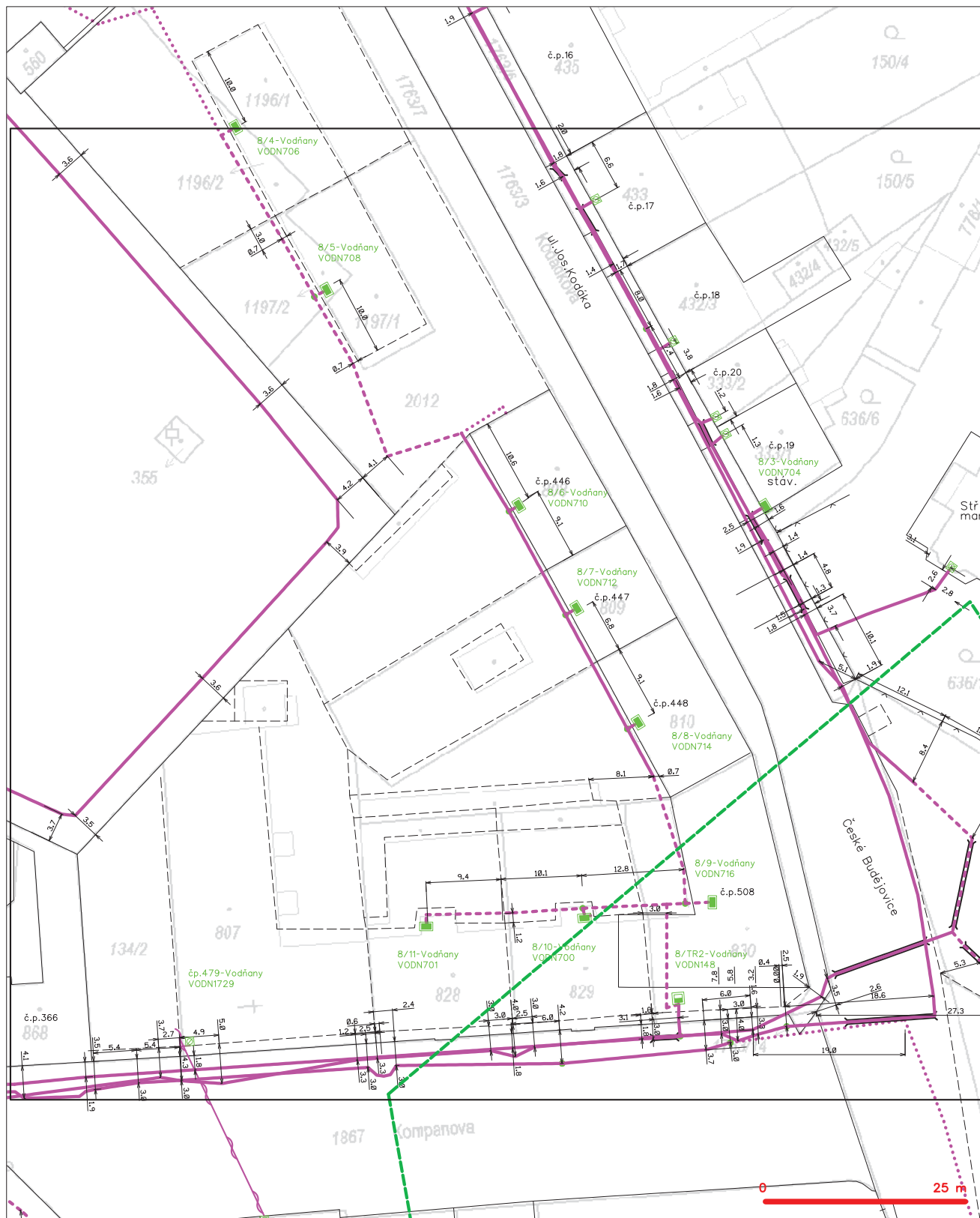
# SITUAČNÍ VÝKRES - POLYGON 1



## LEGENDA

- |  |  |  |  |
|--|--|--|--|
|  | hranice zájmového území k vyjádření  |  | nezaměřený příbeh optického kabelu, HDPE trubky nebo soudek optického a metalického kabelu |
|  | NV přípojka, území s NV přípojkou CETIN  |  | radové síť, ochranné pásmo radové sítě   |
|  | zaměřený příbeh metalického kabelu   |  | podzemní síť   |
|  | zaměřený příbeh optického kabelu, HDPE trubky nebo soudek optického a metalického kabelu |  | neprovozovaná síť  |
|  | nezaměřený příbeh metalického kabelu   |  | podzemní síť cizí  |
|  | podzemní síť cizí  |  | síť s NV   |

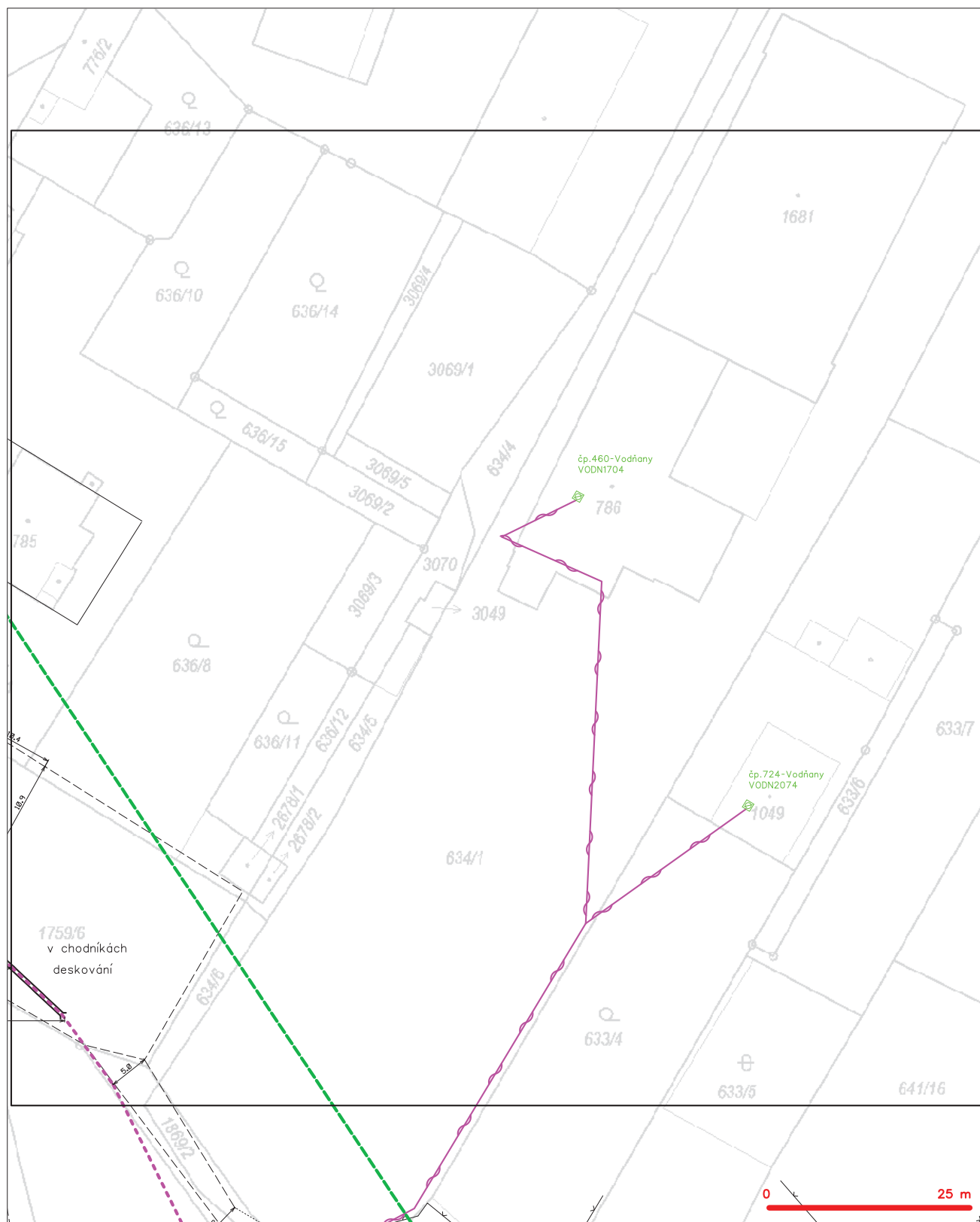
**SITUAČNÍ VÝKRES - POLYGON 1, list kladu P1-I**



**LEGENDA**

- |   |  |   |  |
|---|--|---|--|
| — | hranice zájmového území k vyjádření  | — | nezaměřený příbeh optického kabelu, HDFE trubky nebo součet optického a metalického kabelu |
| — | NV přípojka, území s NV přípojkou CETIN  | — | radové síť, ochranné pásmo radové sítě   |
| — | zaměřený příbeh metalického kabelu   | — | podzemní síť   |
| — | zaměřený příbeh optického kabelu, HDFE trubky nebo součet optického a metalického kabelu | — | neprovázané síť  |
| — | nezaměřený příbeh metalického kabelu   | — | podzemní síť cizí  |
| — | podzemní síť cizí  | — | síť s NV   |

SITUAČNÍ VÝKRES - POLYGON 1, list kladu P1-2



LEGENDA

- |                              |  |                              |  |
|------------------------------|--|------------------------------|--|
| — (green dashed line)        | hranice zájmového území k vyjádření  | — (purple line with circles) | nezaměřený příbeh optického kabelu, HDPE trubky nebo soudek optického a metalického kabelu |
| — (blue dashed line)         | NN přípojka, území s NN přípojkou CETIN  | — (purple line with circles) | radové síť, ochranné pásmo radové sítě   |
| — (purple line)              | zaměřený příbeh metalického kabelu   | — (purple line with circles) | podzemní síť   |
| — (purple line with circles) | zaměřený příbeh optického kabelu, HDPE trubky nebo soudek optického a metalického kabelu | — (purple line with circles) | neprovozovaná síť  |
| — (purple line with circles) | nezaměřený příbeh metalického kabelu   | — (purple line with circles) | podzemní síť cizí  |
| — (purple line with circles) | podzemní síť cizí  | — (purple line with circles) | síť s NN   |

SITUAČNÍ VÝKRES - POLYGON 1, list kladu P1-3

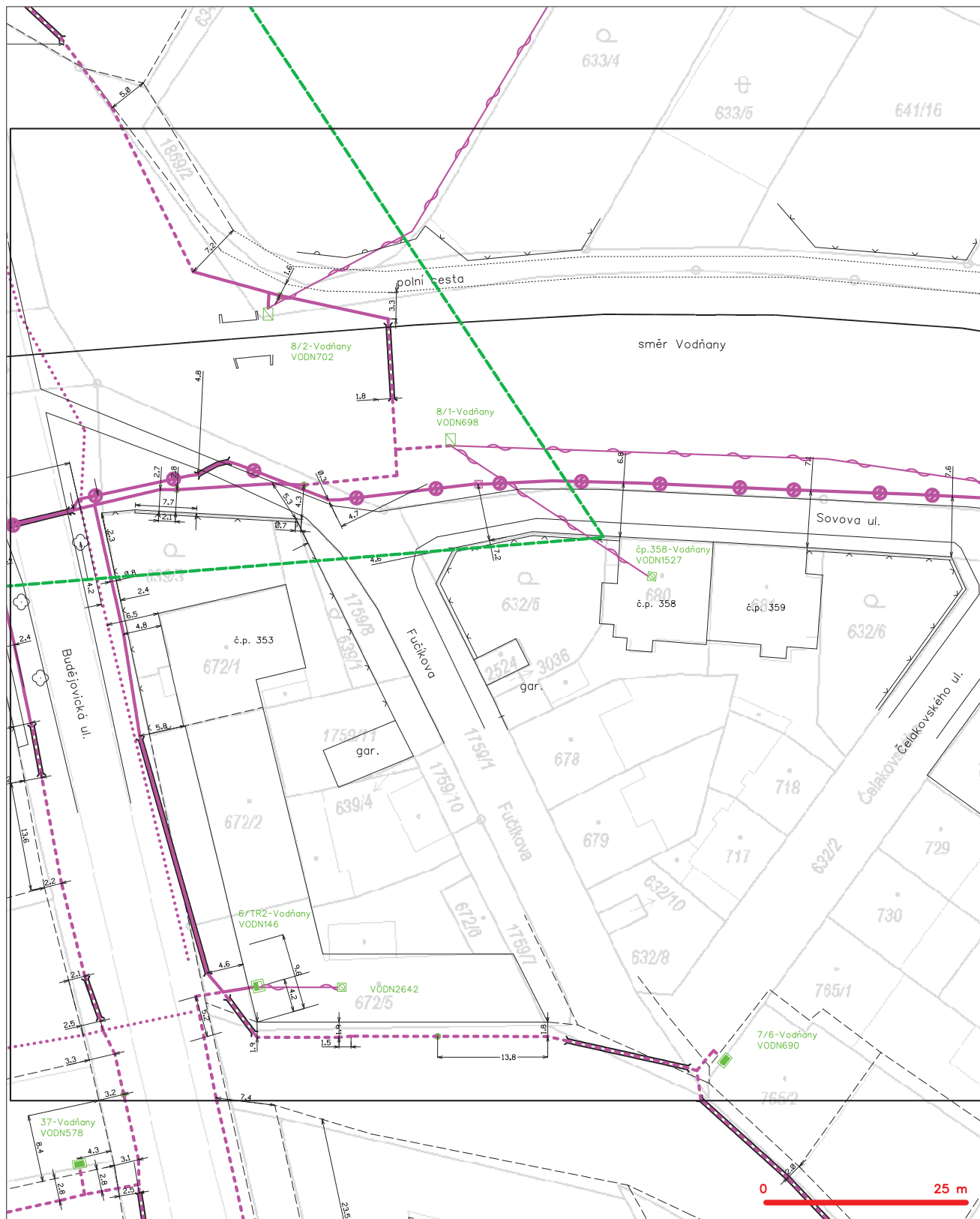


LEGENDA

- |     |  |   |  |
|-----|--|---|--|
| —   | hranice zájmového území k vyjádření  | — | nezaměřený příbeh optického kabelu, HDPE trubky nebo součet optického a metalického kabelu |
| --- | NV přípojka, území s NV přípojkou CETIN  | — | radové sítě, ochranné pásmo radové sítě  |
| —   | zaměřený příbeh metalického kabelu   | — | podzemní sítě  |
| —   | zaměřený příbeh optického kabelu, HDPE trubky nebo součet optického a metalického kabelu | — | neprovozované sítě   |
| —   | nezaměřený příbeh metalického kabelu   | — | podzemní sítě cizí   |
| —   | podzemní sítě cizí   | — | sítě s NV  |
|     |  | — | kolektor, kabelovod  |



**SITUAČNÍ VÝKRES - POLYGON 1, list kladu P1-4**



**LEGENDA**

- |   |  |   |  |
|---|--|---|--|
| — | hranice zájmového území k vyjádření  | — | nezaměřený příbeh optického kabelu, HDPE trubky nebo součet optického a metalického kabelu |
| — | NV přípojka, území s NV přípojkou CETIN  | — | radové sítě, ochranné pásmo radové sítě  |
| — | zaměřený příbeh metalického kabelu   | — | podzemní sítě  |
| — | zaměřený příbeh optického kabelu, HDPE trubky nebo součet optického a metalického kabelu | — | neprovozované sítě   |
| — | nezaměřený příbeh metalického kabelu   | — | podzemní sítě cizí   |
| — | podzemní sítě cizí   | — | sítě s NV  |





Váš dopis ze dne: 14.07.2021

Naše značka: O21070154509  
 Vyřizuje: Helena Němcová  
 Tel.: tel.: +420 387 761 411  
 E-mail: helena.nemcova@cevak.cz  
 Datum: 14.07.2021

SUDOP PRAHA a.s.  
 Olšanská č.p. 2643/1a  
 130 00 Žižkov

**Vodňany, parc. č. 639/3 - rekonstrukce a rozšíření přejezdu v km 4,233 (P1417) trati Číčenice - Volary (vyjádření společnosti ČEVAK a.s. k projektové dokumentaci v rozpracovanosti)**

Investor: Správa železnic, státní organizace, Nové Město, Dlážděná, č.p. 1003/5, 11000

V zájmovém území provozuje společnost ČEVAK a.s. vodovod a kanalizace pro veřejnou potřebu. V příloze Vám posíláme orientační zákres námi provozovaných vodohospodářských sítí. V situaci nemusí být zakresleny všechny vodovodní a kanalizační přípojky, jejich polohu si můžete ověřit dotazem u jejich vlastníků.

Projektová dokumentace řeší rekonstrukci a rozšíření přejezdu trati. V zájmovém území se nachází 2 x vodovodní síť Li 150 a kanalizační řad BE 500 a Be 1000.

- Stávající vodohospodářské sítě v zájmovém území se nacházejí na konci své technické životnosti s rizikem výskytu poruch a havárií. Nelze proto zcela vyloučit, že nedojde k výskytu poruch či havárií. S ohledem na rozsah nového povrchu, požadujeme provést výměnu vodohospodářských sítí, včetně vodovodních a kanalizačních přípojek pro nemovitosti a ochránit tak nové povrchy před jejich poškozením při výskytu havárií vodohospodářských sítí.
- V případě výměny povrchových znaků budou původní povrchové znaky odevzdány provozovateli vodohospodářských sítí.
- Doplněnou projektovou dokumentaci o obnovu vodohospodářských sítí pro DUSP požadujeme předložit k vyjádření na adresu společnosti ČEVAK a.s. popřípadě na stránkách [www.cevak.cz](http://www.cevak.cz) můžete podat tuto žádost o vyjádření elektronickou cestou přes náš vyjadřovací portál.

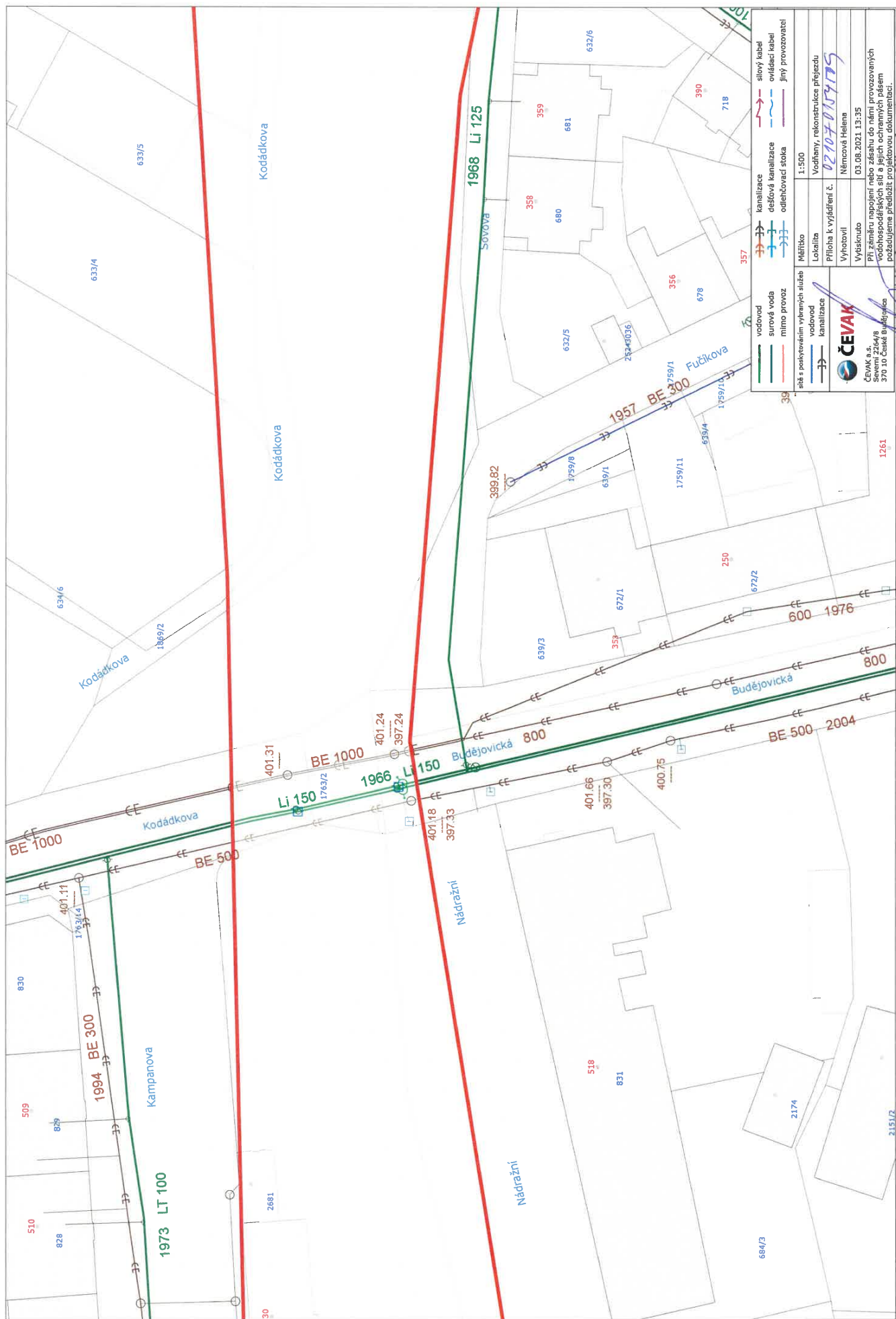
Toto vyjádření společnosti ČEVAK a.s. má platnost 2 roky ode dne vydání a **nenahrazuje vyjádření k projektové dokumentaci pro ohlášení stavby popř. stavební povolení.**

S pozdravem

Helena Němcová  
 referent vyjadřovací činnosti

**ČEVAK a.s.**  
 Severní 8/2264, 370 10 České Budějovice  
 IČ: 608 49 657 DIČ: CZ60849657  
 zapsaná v OR u KS Č. Budějovice  
 oddíl B, vložka 657  
 v. 2.

Přílohy: Mapa\_O21070154509.pdf











## MĚSTO VODŇANY – odbor správy majetku a investic

nám. Svobody 18/I, 389 01 Vodňany

Ev.č.žádosti: 230/008/201023/Ha

Ze dne: 23. 10. 2020

Naše značka:

Vyřizuje: Magdalena Chlumská  
odbor správy majetku a investic

Telefon: 602 223 644

E-mail: [chlumska@muvodnany.cz](mailto:chlumska@muvodnany.cz)

SUDOP Praha a.s.  
Ing. Kristýna Hánová  
projektant pozemních staveb  
Olšanská 1a  
130 80 Praha 3

Vodňany dne: 26. 10. 2020

### Věc: Vyjádření o existenci sítí v majetku města Vodňany

Investor stavby: neuvedeno

Název stavby: Rekonstrukce a rozšíření přejezdu v km 4,233 (P1417) trati Čičenice - Volary

Místo stavby: k.ú. Vodňany

Toto vyjádření slouží pro informaci o stávajícím elektrickém zařízení veřejného osvětlení vlastněném a provozovaném městem Vodňany a je vyjádřením k územnímu a stavebnímu řízení.

V zájmovém území se **nachází** podzemní vedení rozvodů veřejného osvětlení.

Při provádění zemních prací, které mohou ohrozit předmětné el. rozvody VO, žádáme před zahájením výkopových prací objednat u města Vodňany - odboru správy majetku a investic, přesné vytyčení a to nejméně 14 dní před zahájením prací v blízkosti podzemního kabelového vedení.

Pro vyjádření k vodovodní a kanalizační sítě v majetku města si požádejte správce a to Čevak a. s..

S pozdravem

**Mgr. Lenka  
Handšuhová**

Digitálně podepsal Mgr. Lenka

Handšuhová

Datum: 2020.10.26 12:06:31

+01'00'

Mgr. Lenka Handšuhová  
pověřená vedením odboru správy majetku a investic

Příloha: zákres sítě VO



